



Concello de Vigo

D^a. OLGA ALONSO SUÁREZ, CONCELEIRA-SECRETARIA DA XUNTA DE GOBERNO LOCAL DO CONCELLO DE VIGO

C E R T I F I C O: Que a Xunta de Goberno Local, na sesión ordinaria do 3 de maio de 2018, adoptou o seguinte acordo:

21.- INFORME-PROPOSTA RELATIVO Á DELIMITACIÓN DAS PRAIAS DE FOZ ESQUERDA E CALZOA DO TÉRMINO MUNICIPAL DE VIGO PARA ZONA DE ESPAREXEMENTO CANINO. EXPTE. 12839/306.

Examinadas as actuacións do expediente, dáse conta do informe-proposta do 30/04/18, asinado polo xefe do Servizo de Medio Ambiente e a concelleira-delegada da Área, que di o seguinte:

I.- FEITOS

O Pleno do Concello de Vigo en sesión do día 26 de xullo de 2017, aprobou definitivamente a modificación da Ordenanza municipal para a protección e tenza de animais -en adiante OMPTA- aprobada polo Pleno o 16 de febreiro de 2000 (BOPPO 22/06/2000, publicada a modificación no BOPPO do 11/08/2017).

O artigo 7, apartado 3bis, da citada OMPTA, introducido trala súa modificación, permite que a autoridade municipal delimite praias como zonas de espaxemento canino, onde os cans poderán circular libremente e soltos acompañados polo seu propietario/a ou posuidor/a.

O artigo 7, apartado 3ter, da citada OMPTA exceptúa do disposto no apartado anterior ós cans cualificados como potencialmente perigosos, conforme á normativa pola que se regula a tenza de animais potencialmente perigosos, que deberán, en lugares públicos, ir sempre suxeitos con correa e bozo de conformidade coa normativa de aplicación.

A modificación da referida ordenanza nos termos indicados, respondeu á existencia dunha demanda social relativa a que os cans poidan transitar en liberdade, acompañados polos seus propietarios, por algúns dos areais do concello de Vigo co obxecto de adaptala á realidade cidadá e compatibilizar as necesidades de todos os usuarios dos areais do municipio, garantindo, así mesmo, o respecto ao medio ambiente e a salvagarda da salubridade pública.

A modificación da OMPTA, publicada no BOPPO do 11/08/2017, entrou en vigor o 6 de setembro de 2017, polo que é procedente habilitar algún areal do termo municipal como zona de espaxemento canino.

A concelleira delegada da Área de Medio Ambiente e Vida Saudable en virtude do acordo de delegación de competencias da Xunta de Goberno Local de data 19 de xuño de 2015 en relación coa resolución da alcaldía da mesma data (BOP 14/07/2015), iniciou procedemento administrativo co obxecto de delimitar as praias de Foz esquerda e Calzoa como zona de espaxemento canino ó entender que reúnen as condicións idóneas para isto.

Copia do documento - Concello de Vigo	Data impresión: 23/05/2018 12:04	Páxina 1 de 17
Expediente 12839/306		
Pode validar e/ou obter copia electrónica do documento utilizando o código QR da esquerda ou o código de verificación na dirección da sede electrónica http://www.vigo.org/csv		

O Servizo Municipal de Medio Ambiente redactou en data do 7 de setembro de 2017, memoria xustificativa para a delimitación destas zonas como espazos de espaxemento canino na que se describe o ámbito, as condicións do espazo e as actuacións a realizar.

Toda vez que o ámbito espacial de actuación constitúe dominio público marítimo-terrestre estatal (art. 132.2 CE; art. 3.1.b) Lei 22/1998, do 28 de xullo, de Costas) solicitouse ó Servizo Provincial de Costas de Pontevedra do Ministerio de Agricultura e Pesca, Alimentación e Medio Ambiente -MAPAMA-, no que atinxe ós aspectos da súa competencia, informe relativo á delimitación deste espazo co uso de zona de espaxemento canino.

A xefatura de Servizo Provincial de Costas do MAPAMA achegou escritos de alegacións para a súa consideración:

- Escrito da _____ de data 18/09/2017.
- Escrito de _____ no que indica que achega 1.084 sinaturas de persoas que se opoñen a designar os areais de Calzoa e Foz como zonas de espaxemento canino (doc. 170138920). Tamén, se reciben dúas copias do dito escrito presentado no Rexistro Xeral do Concello de Vigo (Doc. 170133648) e no Rexistro Xeral da Xunta de Galicia (Doc. 1709134716).

O Servizo Municipal de Medio Ambiente emitiu informe sobre os escritos presentados en data do 09/02/2018 o cal se trasladou ó Servizo Provincial de Costas en data 12/02/2018.

A xefa do Servizo de Costas do MAPAMA achegou informe de data 20/02/2018 (doc. 180029285) no que indica que:

“En relación a su escrito de fecha 12 de febrero de 2018 sobre solicitud de informe sobre la delimitación del areal de Foz y la playa de A Calzoa como zonas de esparcimiento canido, este Servicio de Costas manifiesta que la competencia para la designación de estos espacios es municipal, tal y como se refleja en la ordenanza aprobada el 16 de febrero de 2000, modificada por el Pleno en sesión del día 26 de julio de 2017.

No se ha presentado ninguna objeción sobre dicha Ordenanza ni tampoco sobre los arenales designados para esparcimiento canido. No obstante, se insiste en la necesidad de mantener las condiciones de limpieza y salubridad de las zonas de baño, de colocar los carteles informativos con las características de cada playa y de extremar las medidas de vigilancia y seguridad sobre las mismas.

Asimismo, se le adjuntan escritos de oposición a esa designación que se presentaron en esta Jefatura Provincial de Costas”.

Os referidos escritos de oposición son dous: o primeiro, é o que xa consta no expediente de _____; o segundo, é de _____.

II.- XUSTIFICACIÓN DA ACTUACIÓN PROPOSTA

Na memoria xustificada do Servizo de Medio Ambiente do Concello de Vigo de data 07 de setembro de 2017, analizábanse as condicións que posúen os areais de Foz esquerda e parte do areal de Calzoa para a súa delimitación como donas de espaxemento canino nos seguintes termos:



Copia do documento - Concello de Vigo	Data impresión: 24/05/2018 09:24	Páxina 2 de 17
Expediente 12839/306		
Pode validar e/ou obter copia electrónica do documento utilizando o código QR da esquerda ou o código de verificación na dirección da sede electrónica http://www.vigo.org/csv		



Concello de Vigo

"II.- DELIMITACIÓN E CARACTERÍSTICAS DO ENTORNO.

PRAIA DE FOZ ESQUERDA E CALZOA (Coruxo)



A FOZ ESQUERDA

Superficie habilitada para cans con marea media: 3.980 m²

DIMENSIÓN: 320 metros de longo por 25 metros de ancho.

DESCRIPCIÓN: areal dividido pola desembocadura do río Lagares, e definido pola zona de influencia deste. Area de tamaño medio, con pequenos restos de cunchas, de area fina de cor branca con

Copia do documento - Concello de Vigo	Data impresión: 23/05/2018 12:04	Páxina 3 de 17
Expediente 12839/306		
Pode validar e/ou obter copia electrónica do documento utilizando o código QR da esquerda ou o código de verificación na dirección da sede electrónica http://www.vigo.org/csv		

matices crema e escuros. Na marxe esquerda do río (Coruxo) hai afloramentos rochosos contra a urbanización da Foz. Un saínte rochoso fai o límite co areal da Calzoa. Presenta fortes correntes na desembocadura do río Lagares. Con marea baixa duplica a súa superficie. Orientado ao noroeste.

LIMPEZA: manual e mecánica.

ACCESIBILIDADE: A través dunha pequena baixada dende a urbanización da Foz, ao carón do río Lagares, ou dende o areal de Calzoa pola area.

ACCESO PEONIL: dende o paseo de Samil e a beirarrúa da rúa de Canido –Oia; pola que pasa a senda azul, Camiño á beiramar, hai varios accesos que nos achegan areal.

ACCESO BUS URBANO: liña L10 na rúa de Canido - Oia a 180 m.

ACCESO VEHÍCULO: dende a rúa de Canido - Oia e que nos deixarán nas proximidades.

TITULARIDADE: Zona de Dominio Público Marítimo Terrestre segundo a vixente lexislación de costas.

OUTRAS CONSIDERACIÓNS:

Non é zona autorizada para a recollida e produción de moluscos bivalvos.

Non é unha zona de uso intensivo no período estival, está próxima a desembocadura do río Lagares e inmediata a gran praia urbana de Vigo, praia de Samil, compatibilizando os diferentes usos dos areas.

A CALZOA

Superficie habilitada para cans: 800 m²

OUTROS NOMES: Areal das Barcas.

DIMENSIÓNS: 120 metros de longo por 30 metros de ancho.

DESCRIPCIÓN: pequeno areal delimitado polo noiro da rúa de Canido – Oia, ao sur, e un saínte rochoso que marca o límite co areal da Foz de area fina branca cunha tonalidade crema. Son frecuentes as arribazóns de algas. Presenta dunas na parte posterior na que hai varadas embarcacións tradicionais. Na marxe esquerda presenta abondosas rochas entre a area. Con marea baixa duplica a súa superficie.

Presenta a jamela coruxeira, embarcación de pesca tradicional construída polos carpinteiros de ribeira de Coruxo e usada para pescar con liña, ou aparellos e nasas. Preparada para varar nos areas e traballar entre as zonas de rocha costeiras. Forman parte do patrimonio cultural costeiro e son privadas.

A zona rochosa da esquerda exclúese da zona de espaxamento canino.

Orientado ao noroeste.

LIMPEZA: manual e mecánica.

	Copia do documento - Concello de Vigo	Data impresión: 23/05/2018 12:04	Páxina 4 de 17
	Expediente 12839/306		
	Pode validar e/ou obter copia electrónica do documento utilizando o código QR da esquerda ou o código de verificación na dirección da sede electrónica http://www.vigo.org/csv		



Concello de Vigo

ACCESIBILIDADE: a través dunha rampla de cemento, con pendente alta ao inicio, no extremo suroeste ou pola area dende pola parte traseira da duna ou dende o areal da Foz.

SERVIZOS: ducha e fonte.

ACCESO PEONIL: dende a beirarrúa da rúa de Canido Oia, pola que pasa a Senda Azul, Camiño á beiramar hai un acceso que nos achega ao areal.

ACCESO BUS URBANO: liña L10 na rúa de Canido - Oia a 70 m.

ACCESO VEHÍCULO: dende rúa de Canido - Oia, na que hai un pequeno aparcadoiro en batería.

TITULARIDADE: Zona de Dominio Público Marítimo Terrestre segundo a vixente lexislación de costas.

OUTRAS CONSIDERACIÓNS:

Non é zona autorizada para a recollida e produción de moluscos bivalvos.

Non é unha zona de uso intensivo no período estival, está lindante coa desembocadura do río Lagares e inmediata a gran praia urbana de Vigo, praia de Samil, compatibilizando os diferentes usos dos areais.

III.- ACTUACIÓNS



Accesos.

En azul o acceso para a máquina limpapraias ao areal da Calzoa e Foz esquerda.

Copia do documento - Concello de Vigo

Data impresión: 23/05/2018 12:04

Expediente 12839/306

Pode validar e/ou obter copia electrónica do documento utilizando o código QR da esquerda ou o código de verificación na dirección da sede electrónica <http://www.vigo.org/csv>

En fucsia os accesos para as persoas con cans. Un ao este baixo a urbanización da Foz e o outro cara ao oeste por detrás do areal ata a súa parte central.

Actuacións precisas:

Delimitación do espazo accesible para cans.

Con postes de madeira espetados directamente na area e unidos con arame e tensores ao longo de toda a liña laranxa que se sinala no plano.

Obxectivo.

Conducir os usuarios e usuarias cara a praia pola zona indicada que desemboca na parte central da zona de espaxemento canino.

Información aos usuarios/las do espazo.

Por medio de dous carteis indicadores en cada un dos accesos, un panel informativo no centro do areal e un cartel sinalizador con frecha do límite do espazo para os cans.

Obxectivos.

Dar información aos usuarios sobre o espazo para os cans.

Definir os accesos de entrada ao areal.

Embarcacións tradicionais.

A existencia de "Jamela coruxeira" no extremo oeste debe ser conservada por ser un uso tradicional do espazo. Neste espazo só haberá postes, sen arame, para delimitar fisicamente o espazo pero permitir a entrada/saída de embarcacións.

Obxectivos.

Preservar o patrimonio mariñeiro da zona.

Recollida de residuos

Reforzarse a zona de espaxemento canino con colectores para a recollida de lixo e excrementos e reforzar a limpeza mecánica deste espazo.

Período de uso do espazo

Libre e permanente durante todo o ano mentres se mantéña en vigor o acordo da autoridade competente polo cal se delimita o espazo como zona de espaxemento canino."

III.- ANÁLISE ALEGACIONES PRESENTADAS

III.1.- Escrito da _____ data 18/09/2017.

Dáse por reproducido o contido da alegación. En síntese, indican:

- Alegan a súa desconformidade coa modificación da Ordenanza municipal a que consideran pouco realista e incompleta ó non contemplar a posibilidade de acceder ós cans atados no período estival ás

Copia do documento - Concello de Vigo

Data impresión: 23/05/2018 12:04

Páxina 6 de 17

Expediente 12839/306

Podé validar e/ou obter copia electrónica do documento utilizando o código QR da esquerda ou o código de verificación na dirección da sede electrónica <http://www.vigo.org/csv>



Concello de Vigo

praias, non contemplar a posibilidade de limitación horaria. Indican que debería estudarse e aprobar unha modificación en profundidade da ordenanza municipal que regula a tenza de animais.

- Alegan a súa desconformidade con que se habilite a praia de Foz e Calzoa como zona de espaxamento canino toda vez que: - a zona carece de aparcamentos e con excesiva afluencia de vehículos polo que se vai a agravar este problema, - as praias son frecuentadas por familias e nenos polo que non se considera conveniente que estean soltos os cans, - a imposibilidade de impedir que os cans soltos pasen dunha zona habilitada a outra, - indican si se tivo en conta os efectos da decisión sobre as aves e os ecosistema da zona; - descoñecen as condición obxectivas para escoller estas praias, - a liberdade absoluta do cans limitará o acceso a estas praias ás familias, - grande afluencia de aves de paso neste areal que aparecen no Anexo I da Directiva 2009/147/CE do Parlamento Europeo e do Consello de 30 de novembro de 2009, que se verán afectados ao igual que outros valores naturais.

Solicitan:

Que se denegue a autorización para que os cans anden soltos en todas as praias de Vigo, que se denegue a autorización para que cans anden soltos nas praias de Calzoa e Foz en calquera horario mentres non se realice un estudo da afección ó ecosistema existente, se deixe a porta aberta ó acceso ós cans a todas as praias de Vigo, convenientemente atados e cumprindo as mínimas condicións de seguridade.

III.2.- Escrito de _____ o que indica que achega 1.084 sinaturas de persoas que se opoñen a designar os areas de Calzoa e Foz como zonas de espaxamento canino (doc. 170138920).

Dáse por reproducido o contido da alegación. En síntese, indican:

- Entende que debe manterse a prohibición de coexistencia de cans e persoas nos areas na época estival.
- Que ós areas de Calzoa e Foz de Vigo acoden numerosos usuarios formados principalmente por grupos de familias con nenos e nenas.
- Que a Calzoa e a Foz do río Lagares xunto coa Xunqueira conforman o humidal máis importante de Vigo que é frecuentado por numerosas aves, moitas delas incluídas en directivas de protección europeas, na guía de aves costeiras, tratase de praias con valor ornitológico.
- Que a existencia de cans soltos alteraría o espazo e o ecosistema de gran valor ecológico.

Solicitan:

que non se aprobe a decisión do Concello de designar as praias de A Calzoa e Foz como zonas de espaxamento canino.

III.3.- Escrito de _____ (doc. 170138920).

Este escrito non se refire estritamente á delimitación do espazo para zona de espaxamento canino, senón que pon de manifesto a existencia de cans de grandes dimensión soltos e sen bozal na praia da Calzoa, e falla de control dun dono do seu can que atacou a un gato. Indica, que se deben adoptar medidas para garantir a convivencia entre animais e persoas.

ANÁLISE DAS ALEGACIÓNS

Copia do documento - Concello de Vigo	Data impresión: 23/05/2018 12:04	Páxina 7 de 17
Expediente 12839/306		
Pode validar e/ou obter copia electrónica do documento utilizando o código QR da esquerda ou o código de verificación na dirección da sede electrónica http://www.vigo.org/csv		

O presente procedemento administrativo número 12839/306 ten por obxecto a delimitación das praias de Foz esquerda e parte do areal de Calzoa do termo municipal de Vigo para "zona de esparexemento canino, onde os cans poderán circular libremente e soltos acompañados polo seu propietario/a ou posuidor/a (excluídos os cualificados como potencialmente perigosos)" conforme o establecido no no artigo 7.3.bis. da vixente Ordenanza municipal para a protección e tenza de animais -OMPTA- (Aprobación Concello-Pleno 16/02/200, BOP 22/06/2000; Modificación que introduce dito apartado Concello-Pleno 26/07/2017, BOP 11/08/2017).

As consideracións respecto a conveniencia, oportunidade, contido da dita modificación da Ordenanza municipal non son obxecto deste procedemento e deberon plantearse no momento procedimental oportuno que non foi outro que durante a exposición pública da dita Ordenanza municipal, polo que non teñen cabida no presente procedemento.

Con todo, compre indicar que a OMPTA establece no artigo 7.3. *"prohíbese a circulación ou permanencia de cans e outros animais nas praias en período estival, definido este como o comprendido entre o 1 de xuño e o 30 de setembro"*, por tanto -fora dese período- os cans poderán ir as praias cumprindo coas condicións establecidas na normativa de aplicación -atados con correa ou colar ou outros elementos de retención-.

A modificación da OMPTA aprobada polo Concello Pleno 11/08/2017, que habilita á autoridade municipal para que delimite areais como zona de esparexemento canino, onde os cans poderán circular libremente e soltos acompañados polo seu propietario/a ou posuidor/a (excluídos os cualificados como potencialmente perigosos), como se dicía na xustificación daquela modificación, viña a responder a existencia dunha demanda social relativa a que os cans poidan transitar en liberdade, acompañados polos seus propietarios, por algúns dos areais do concello de Vigo co obxecto de adaptala á realidade cidadá e compatibilizar as necesidades de todos os usuarios dos areais do municipio, garantindo, así mesmo, o respecto ao medio ambiente e a salvagarda da salubridade pública.

A vixente Lei galega 4/2017, do 3 outubro, de protección e benestar dos animais de compañía en Galicia -entrada en vigor 11/01/2018- contempla a posibilidade da existencia de lugares en que transiten en liberdade os cas, baixo o control e a responsabilidade das persoas propietarias ou posuidoras deles, evitando danos ou molestias ás persoas viandantes ou a outros animais (artigo 7.3.b))

Trátase, por tanto, ao longo de todo o litoral de costa do termo municipal de Vigo de habitar algún espazo para o esparexemento canino, no sentido de compatibilizar o uso racional dos areais e os intereses xerais de todos os cidadáns.

Respecto ós restantes motivos contidos nas alegacións que consideran que os ditos areais de Foz e Calzoa non son idóneos para zona de esparexemento canino cómpre indicar que a memoria xustificativa analiza aqueles aspectos salientables que determinan estas zonas de esparexemento canino. Neste sentido, compre determinar que:

- Trátase de praias que se sitúan na zona central do litoral da costa do termo municipal de Vigo de xeito equidistante para todos os usuarios do termo municipal.

- Trátase de praias que permiten o acceso de limpeza con máquinas rastrilladoras, especialmente na época estival, para garantir unha limpeza máis profunda do areal e garantir a súa salubridade.

Copia do documento - Concello de Vigo	Data impresión: 23/05/2018 12:04	Páxina 8 de 17
Expediente 12839/306		
Pode validar e/ou obter copia electrónica do documento utilizando o código QR da esquerda ou o código de verificación na dirección da sede electrónica http://www.vigo.org/csv		



Concello de Vigo

- Trátase de praias nas que se poden instalar facilmente elementos para a recollida dos residuos, carteis informativos.
- Trátase de praias que non son de uso intensivo no período estival (como puideran ser outras como Samil, Argazada, Tombo do Gato, Vao...), e inmediatas a gran praia urbana de Vigo, praia de Samil, compatibilizando os diferentes usos dos areais.
- En canto a zonas de aparcamento para usuarios, sempre resultan escasos na época estival, en toda a zona do litoral de Vigo pola afluencia de usuarios. Non obstante, a súa inmediata proximidade ó areal de Samil permite que os usuarios teñan acceso a unha das zonas de máis aparcamento e paradas de transporte público da zona de areais e poidan trasladarse a pe cos seus animais pola beirarrúa ata os areais habilitados habida conta da súa proximidade.
- As zonas habilitadas para o espaxemento canino non son toda a praia senón parte destas o que permite compatibilizar usos:
 - O areal de Foz posúe unha superficie aproximada duns 8.000 m² (320 m. de longo por 25 m. de ancho) dos que se habilita para zona de espaxemento canino unha superficie de 3.980 m², correspondente á zona de areal Foz esquerda -dende a desembocadura do Lagares ata o areal de Calzoa-.
 - O areal de Calzoa posúe unha superficie aproximada duns 3.600 m² (120 metros de longo por 30 metros de ancho) dos que se habilitada para zona de espaxemento canino unha superficie de 800 m², deixando fora deste uso a zona esquerda do areal e, tamén, a de rochas e cantís que puideran frecuentes aves envernada tal e como reflicte a imaxe satélite de actuacións que se reflicte anteriormente e na que se sinala en cor verde toda a zona do areal de Calzoa que se exclúe de zona habilitada.
- Todas as praias do termo municipal son frecuentadas por familias e nenos en maior ou menor medida, non obstante as zonas seleccionadas dos areais non son de grande intensidade de uso, son utilizadas parcialmente para zona de espaxemento canino e, tamén, a súa total proximidade a outras praias da cidade -Samil, Fontaiña, Vao- permite compatibilizar usos e que todos os usuarios poidan desfrutar destas na forma legalmente prevista.
- Á entrada destes areais que se utilizaran parcialmente para zona de espaxemento canino colocaranse carteis informativos de tal xeito que os usuarios poidan coñecer con exactitude a zona delimitada para este uso. Neste sentido, a zona delimitada na súa banda dereita chega ata a desembocadura do río Lagares que fai de delimitación natural da zona, pola súa banda esquerda colocaranse algúns postes de madeira que delimite claramente o espazo.
- En todo caso, na zona de espaxemento canino os cans poderán circular libremente e soltos (a excepción dos catalogados como perigosos), pero deberán ir acompañados polo seu propietario e posuidor o cal será responsable destes e debendo limpar, en todo momento, os excrementos. A zona delimitada é o suficientemente ampla para que os donos ou posuidores poidan manter os animais dentro do espazo que se delimita.
- En canto as alegacións, nas que se indica a presenza de aves silvestres protexidas por directivas europeas compre sinalar que:

Copia do documento - Concello de Vigo	Data impresión: 23/05/2018 12:04	Páxina 9 de 17
Expediente 12839/306		
Pode validar e/ou obter copia electrónica do documento utilizando o código QR da esquerda ou o código de verificación na dirección da sede electrónica http://www.vigo.org/csv		

Toda a costa do literal vigués conta, por fortuna, co paso de aves silvestres con máis ou menos graos de protección que todos os usuarios debemos conservar e protexer. A zona que se pretende delimitar como zona de espaxamento canino límitase ós espazos concretos de zona de area, totalmente accesibles, que son utilizados polos usuarios polo que a súa presenza alonxa tamén a das aves que puideran pasar.

Con todo, as concretas zonas que se pretenden delimitar de Foz Esquerda e parte do areal de Calzoa, deixan fora do seu ámbito tanto toda a zona rochosa do areal de Calzoa no que puideran existir aves en paso ou en invernada como toda a zona da Xunqueira do Lagares. Os areais de Foz e Calzoa son praias e, por tanto, dominio público marítimo terrestre suxeitos á lexislación de costas polo que non teñen a consideración de humedais nin se lle pode aplicar a normativa que puideran regular estes.

Os areais da Foz e sobre todo o de Calzoa NON ESTÁN incluídas na Zona Especial Protección de Aves ZEPA ES0000499 ESPAZO MARIÑO DAS RÍAS BAIXAS DE GALICIA que abrangue pola costa dende a Illa de Toralla cara o areal de Xunqueiro e descendendo cara o sur por toda a costa do termo municipal de Vigo.

En efecto, a Directiva 2009/147/CE, do Parlamento Europeo e do Consello, de 30 de novembro de 2009, relativa á conservación das aves silvestres (Directiva Aves), aplícase a todas as especies de aves que viven normalmente en estado silvestre no territorio europeo dos Estados membros, e ten por obxectivo a protección, a administración e a regulación de ditas especies e da súa explotación.

En cumprimento das obrigas da Directiva Aves, os Estados membros tomarán todas as medidas necesarias para preservar, manter ou restablecer unha diversidade e unha superficie suficiente de hábitats para todas as especies de aves obxecto de protección, entre cuxas medidas se recolle a creación de zonas de protección.

As Zonas de Especial Protección para as Aves (ZEPA) designadas en virtude e da Directiva Aves forman parte de la Rede Natura 2000, creada por la Directiva 92/43/CEE, do Consello, de 21 de maio de 1992, relativa á conservación dos hábitats naturais e da fauna e flora silvestres (Directiva Hábitat).

No ámbito estatal, a Lei 42/2007, de 13 de decembro, do Patrimonio Natural e da Biodiversidade, incorpora ó réxime xurídico español o establecido nas Directivas Aves e Hábitat. No seu artigo 43 establece que serán declaradas ZEPA os espazos do territorio nacional e das augas marítimas baixo soberanía ou xurisdición nacional mais axeitadas en número e en superficie para a conservación das especies de aves incluídas no anexo IV da mencionada lei e para a conservación das aves migratorias de presenza regular en España. Ademais, estableceranse nas ZEPA medidas para evitar as perturbacións e medidas de conservación especiais en canto o seu hábitat que garantan a supervivencia e reprodución das especies de aves obxecto de protección.

O Ministerio de Agricultura, Alimentación e Medio Ambiente identificou una serie de espazos, en número e tamaño axeitados, para asegurar o cumprimento das prescricións da Lei 42/2007, de 13 de decembre, do Patrimonio Natural e da Biodiversidade, e que constitúen a base para a declaración das 39 ZEPA mariñas.

Neste sentido, a Orde do Ministerio de Agricultura, Alimentación e Medio Ambiente AAA/1260/2014, de 9 de xullo, declara determinadas Zonas de Especial Protección para las Aves en augas mariñas españolas (BOE, xoves 17 de xullo de 2017).

Copia do documento - Concello de Vigo	Data impresión: 23/05/2018 12:04	Páxina 10 de 17
Expediente 12839/306		
Pode validar e/ou obter copia electrónica do documento utilizando o código QR da esquerda ou o código de verificación na dirección da sede electrónica http://www.vigo.org/csv		

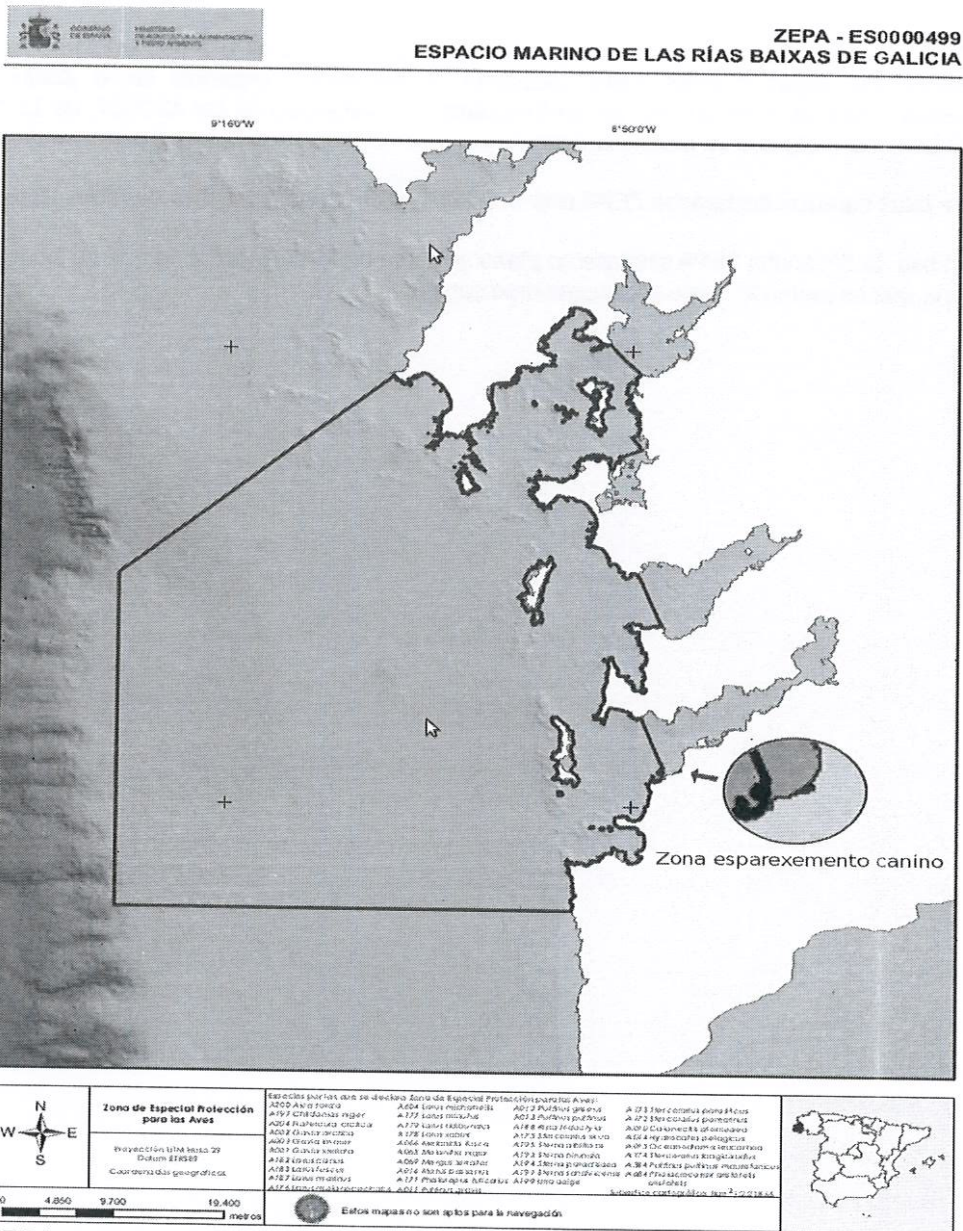


Concello de Vigo

O Artigo 1 da citada Orde indica que "o obxecto da presente orde é a declaración dos seguintes 39 espazos das augas mariñas baixo soberanía ou xurisdición española como Zonas de Especial Protección para as Aves (ZEPA), de conformidade co establecido na Lei 42/2007, de 13 de decembro, do Patrimonio Natural e da Biodiversidade."

Entre ditos espazos declarados ZEPA está o "ES0000499 Espazo marítimo das Rías Baixas de Galicia"

O ámbito da devandita ZEPA sinalase no plano seguinte do MAGRAMA e no que se sinalou en vermello a zona que se pretende como espaxemento canino.



Nesta ZEPA, tense constatado a presenza regular durante os pasos prenupcial e postnupcial ou en invernada de especies, entre outras...

Actitis hypoleucos, Listado de Especies Silvestres en Réxime de Protección Especial.

Arenaria interpres, "De interese especial" no Catálogo Nacional de Especies Ameazadas.



Concello de Vigo

Calidris alba, "De interese especial" no Catálogo Nacional de Especies Ameazadas.

Calidris alpina, "De interese especial" no Catálogo Nacional de Especies Ameazadas.

Charadrius hiaticula, "De interese especial" no Catálogo Nacional de Especies Ameazadas.

Chroicocephalus ridibundus.

Egretta garzetta, "De interese especial" no Catálogo Nacional de Especies Ameazadas.

Haematopus ostralegus, Libro vermello das aves de España na categoría de "Case ameazado" e "De interese especial" no Catálogo Nacional de Especies Ameazadas.

Larus fuscus

Larus melanocephalus Libro Vermello das aves de España (2004) na categoría de "Rara" e "De interese especial" no Catálogo Nacional de Especies Ameazadas.

Larus michahellis.

Phalacrocorax aristotelis, Libro Vermello das aves de España, a subespecie aristotelis figura como "En perigo" "De interese especial" no Catálogo Nacional de Especies Ameazadas.

Phalacrocorax carbo, "De interese especial" no Catálogo Nacional de Especies Ameazadas.

Thalasseus sandvicensis, Libro Vermello das aves de España na categoría de "Vulnerable" e "De interese especial" no Catálogo Nacional de Especies Ameazadas.

Por tanto, pode concluírse sen ningún xénero de dúbidas que a zona de praia que se pretende delimitar como zona de espaxemento canino queda fora da ZEPA "ES0000499 Espazo marítimo das Rías Baixas de Galicia".

Calquera outra praia cara o sur do termo municipal na que se pretendera implantar como zona de espaxemento canino, quedaría ben dentro da referida ZEPA ou máis próxima a ela e, por tanto, con maior afección a estas aves e cara o norte trátase de praias con maior densidade de usuarios: Samil, Argazada, Tombo do Gato, ou de reducidas dimensións e nas que, na maioría dos casos, non entra a máquina rastrilladora limpapraias.

A maior abundamento, como xa se sinalou con anterioridade a maior parte do areal da Calzoa queda fora da zona de espaxemento canino, estando todo o tramo litoral e afloramento rochoso que fai de límite entre A Calzoa e A Foz ao marxe deste uso.

Copia do documento - Concello de Vigo	Data impresión: 23/05/2018 12:04	Páxina 13 de 17
Expediente 12839/306		
Pode validar e/ou obter copia electrónica do documento utilizando o código QR da esquerda ou o código de verificación na dirección da sede electrónica http://www.vigo.org/csv		

Por outra banda, os accesos e as zonas con vexetación permanente serán delimitadas fisicamente con postes para canalizar o acceso ao areal, que será obrigatorio, e evitar o tránsito de animais máis aló do espazo permitido.

En todo caso, farase un control periódico da evolución do espazo podendo incorporarse medidas correctoras ou novas propostas de espazos para os cans.

A zona de espaxemento canino non exime ó propietario da súa responsabilidade sobre o animal o cal debe controlar e acompañar en todo momento co obxecto de evitar calquera situación de risco.

En todo caso, cómpre que a Policía local intensifique a vixilancia sobre a zona de espaxemento canino e vixie o cumprimento na normativa de aplicación.

Por outra banda, como xa levamos dito, os animais cualificados como potencialmente perigosos, conforme á normativa pola que se regula a tenza de animais potencialmente perigosos, deberán, en lugares públicos, ir sempre suxeitos con correa e bozo de conformidade coa normativa de aplicación e, por tanto, tamén na zona de espaxemento canino.

Informarase aos usuarios/as mediante sinalética das características do espazo, superficie e condicións de uso con cumprimento estrito da lexislación vixente e será obxecto de vixilancias pola autoridades municipais cara o cumprimento da normativa de aplicación.

CONSIDERACIÓNS XURÍDICAS

A vixente Lei galega 4/2017, do 3 outubro, de protección e benestar dos animais de compañía en Galicia -entrada en vigor 11/01/2018- contempla a posibilidade da existencia de lugares en que transiten en liberdade os cas, baixo o control e a responsabilidade das persoas propietarias ou posuidoras deles, evitando danos ou molestias ás persoas viandantes ou a outros animais (artigo 7.3.b))

O artigo 7, apartado 3bis, da Ordenanza municipal para a protección e tenza de animais -en adiante OMPTA- aprobada polo Pleno o 16 de febreiro de 2000 (BOPPO 22/06/2000, publicada a modificación no BOPPO do 11/08/2017), permite que a autoridade municipal delimite praias como zonas de espaxemento canino, onde os cans poderán circular libremente e soltos acompañados polo seu propietario/a ou posuidor/a.

O artigo 7, apartado 3ter, da citada OMPTA exceptúa do disposto no apartado anterior ós cans cualificados como potencialmente perigosos, conforme á normativa pola que se regula a tenza de animais potencialmente perigosos, que deberán, en lugares públicos, ir sempre suxeitos con correa e bozo de conformidade coa normativa de aplicación.

Tal e como se recolle no presente informe, xustifícase a conveniencia e oportunidade da delimitación do areal de Foz Esquerda e parte do areal de Calzoa como zona de espaxemento canino, onde os cans poderán circular libremente e soltos acompañados polo seu propietario/a ou posuidor/a (excluídos os cualificados como potencialmente perigosos)

Copia do documento - Concello de Vigo

Data impresión: 23/05/2018 12:04

Páxina 14 de 17

Expediente 12839/306

Pode validar e/ou obter copia electrónica do documento utilizando o código QR da esquerda ou o código de verificación na dirección da sede electrónica <http://www.vigo.org/csv>



Concello de Vigo

A Lei 42/2007, de 13 de decembro, do Patrimonio Natural e da Biodiversidade, incorpora ó réxime xurídico español o establecido nas Directivas Aves e Hábitat., tendo regulado os espazos que se declaran Zonas de Especial Protección de Aves.

O Ministerio de Agricultura, Alimentación e Medio Ambiente identificou una serie de espazos, en número e tamaño axeitados, para asegurar o cumprimento das prescricións da Lei 42/2007, de 13 de decembre, do Patrimonio Natural e da Biodiversidade, e que constitúen a base para a declaración das 39 ZEPA mariñas.

Entre ditos espazos declarados ZEPA está o "ES0000499 Espazo marítimo das Rías Baixas de Galicia" (Orde do Ministerio de Agricultura, Alimentación e Medio Ambiente AAA/1260/2014, de 9 de xullo, declara determinadas Zonas de Especial Protección para las Aves en aguas mariñas españolas (BOE, xoves 17 de xullo de 2017).

A zona de praia que se pretende delimitar como zona de espaxemento canino queda fora do ámbito da referida ZEPA "ES0000499 Espazo marítimo das Rías Baixas de Galicia".

Os referidos areais son terreos de dominio público marítimo terrestre e, por tanto, suxeitos ó establecido na Lei 22/1998, do 28 de xullo, de Costas e ó regulamento que a desenvolve aprobado por Real Decreto 876/2014, de 10 de outubro.

O Servizo Provincial de Costas de Pontevedra do MAPAMA en escrito de data 20/02/2018 non indicou obxección respecto da delimitación do espazo como zona de espaxemento canino.

E órgano competente para resolver o procedemento, a Xunta de Goberno Local do Concello de Vigo ao abeiro do establecido no artigo 127 da Lei 7/1985, de 2 de abril, reguladora das bases de réxime local.

Polo exposto, propónse á Xunta de Goberno Local a adopción do seguinte **ACORDO**:

PRIMEIRO.- Desestimar os escritos de alegacións presentadas pola en canto se opoñen á delimitación
do areal de Foz Esquerda e parte do areal de Calzoa como zona de espaxemento canino, en virtude dos fundamentos de feito e dereito contidos na parte expositiva deste acordo.

SEGUNDO.- Delimitar, ao abeiro dos artigos 7.3 ter., 11 en relación co 24 da vixente Ordenanza municipal para a protección e tenza de animais aprobada polo Pleno o 16 de febreiro de 2000, aprobada modificación polo Pleno en sesión do 26 de xullo de 2017, (BOPPO 22/06/2000, publicada a modificación no BOPPO do 11/08/2017), o areal de Foz Esquerda e parte do areal de Calzoa como zona de espaxemento canino, onde os cans poderán circular libremente e soltos acompañados polo seu propietario/a ou posuidor/a, conforme á memoria xustificativa que se contén neste acordo.

TERCEIRO.- Exceptuar do disposto no apartado anterior, ós cans cualificados como potencialmente perigosos, conforme á normativa pola que se regula a tenza de animais potencialmente perigosos, que deberán ir sempre suxeitos con correa e bozo de conformidade coa normativa de aplicación.

Copia do documento - Concello de Vigo	Data impresión: 23/05/2018 12:04	Páxina 15 de 17
Expediente 12839/306		
Pode validar e/ou obter copia electrónica do documento utilizando o código QR da esquerda ou o código de verificación na dirección da sede electrónica http://www.vigo.org/csv		

CUARTO.- Sinalizar verticalmente a zona como de espaxemento canino, coa instalación de sinais informativas, postes de madeira na zona vexetal, reforzo de instalación de colectores para recollida do lixo e excremento, de conformidade coa memoria xustificativa que se contén neste acordo.

QUINTO.- Lembrar os usuarios da zona de espaxemento canino que:

- Deberán cumprir en todo momento coa normativa de protección e benestar dos animais de compañía, as normas de salubridade e costas e calquera outra de obrigado cumprimento.
- O propietario/a posuidor/a dos cans deberán manter o control sobre eles ó fin de evitar molestias ou danos ás persoas e aos demais cans, sendo responsable o propietario/a ou posuidor/a do seu comportamento e danos que orixinen, de acordo coa normativa de aplicación.
- As deposición dos animais recolleranse inmediatamente e botaranse hixienicamente nos lugares habilitados.
- Se hai cans con comportamentos agresivos débense retirar inmediatamente da zona de espaxemento canino xa que poden alterar a conduta doutros.
- Non se subministrará alimentos ós cans na zona de espaxemento canino e débese evitar a entrada de cadelas en celo a este espazo.

SEXTO.- A utilización do espazo do areal de Foz Esquerda e parte do areal de Calzoa como zona de espaxemento canino queda sometida á CONDICIÓN SUSPENSIVA en tanto en canto non se proceda a instalar a sinalética que se reflicte no apartado cuarto deste acordo.

Unha vez instalada a sinalética, publicar o presente acordo no Boletín Oficial da Provincia de Pontevedra para xeral coñecemento, momento a partir do cal se entenderá levantada a condición suspensiva, polo que a partir do día seguinte á publicación do anuncio no BOP de Pontevedra, os usuarios poderán utilizar o espazo como zona de espaxemento canino.

SÉTIMO.- Requiritur ós Servizos Municipais de Limpeza que se intensifique a limpeza mecánica da zona de espaxemento canino co obxecto de garantir a súa salubridade, especialmente, no período estival.

OITAVO.- Requiritur da Policía local que se intensifique a vixilancia na zona de espaxemento canino co obxecto de velar polo cumprimento da normativa de aplicación.

NOVENO.- Informar ós interesados/as que contra o presente acordo que pon fin a vía administrativa, consonte os artigos 123 e 124 da Lei 39/2015, de 1 de outubro, do procedemento administrativo común das administracións públicas e os artigos 8, 46.1 e 46.4 da Lei 29/1998, de 13 de xullo, da Xurisdición contencioso-administrativa, poderá interpoñer recurso potestativo de reposición ante o mesmo órgano que a ditou no prazo dun mes ou ben directamente recurso contencioso-administrativo ante o Xulgado do Contencioso Administrativo de Vigo no prazo de dous meses, ámbolos dous prazos contados desde o día seguinte a aquel en que se notifique a resolución expresa. Porén, interposto o recurso de reposición non poderá interpoñer recurso contencioso-administrativo ata que sexa resolto expresamente o primeiro ou se produza a súa desestimación presunta polo transcurso do prazo máximo dun mes establecido para ditar e notificar resolución.

Acordo

	Copia do documento - Concello de Vigo	Data impresión: 24/05/2018 09:24	Páxina 16 de 17
	Expediente 12839/306		
	Pode validar e/ou obter copia electrónica do documento utilizando o código QR da esquerda ou o código de verificación na dirección da sede electrónica http://www.vigo.org/csv		



Concello de Vigo

A Xunta de Goberno local aproba a proposta contida no precedente informe.

E para que así conste e produza os seus efectos, emito a presente certificación coa salvedade do artigo 206 do Regulamento de organización, funcionamento e réxime xurídico das entidades locais, de orde do Excmo. Alcalde, en Vigo a data da sinatura dixital.

CCA/me

V. e Pr.
O ALCALDE,
Abel Caballero Álvarez.

Copia do documento - Concello de Vigo	Data impresión: 23/05/2018 12:04	Páxina 17 de 17
Expediente 12839/306		
Pode validar e/ou obter copia electrónica do documento utilizando o código QR da esquerda ou o código de verificación na dirección da sede electrónica http://www.vigo.org/csv		