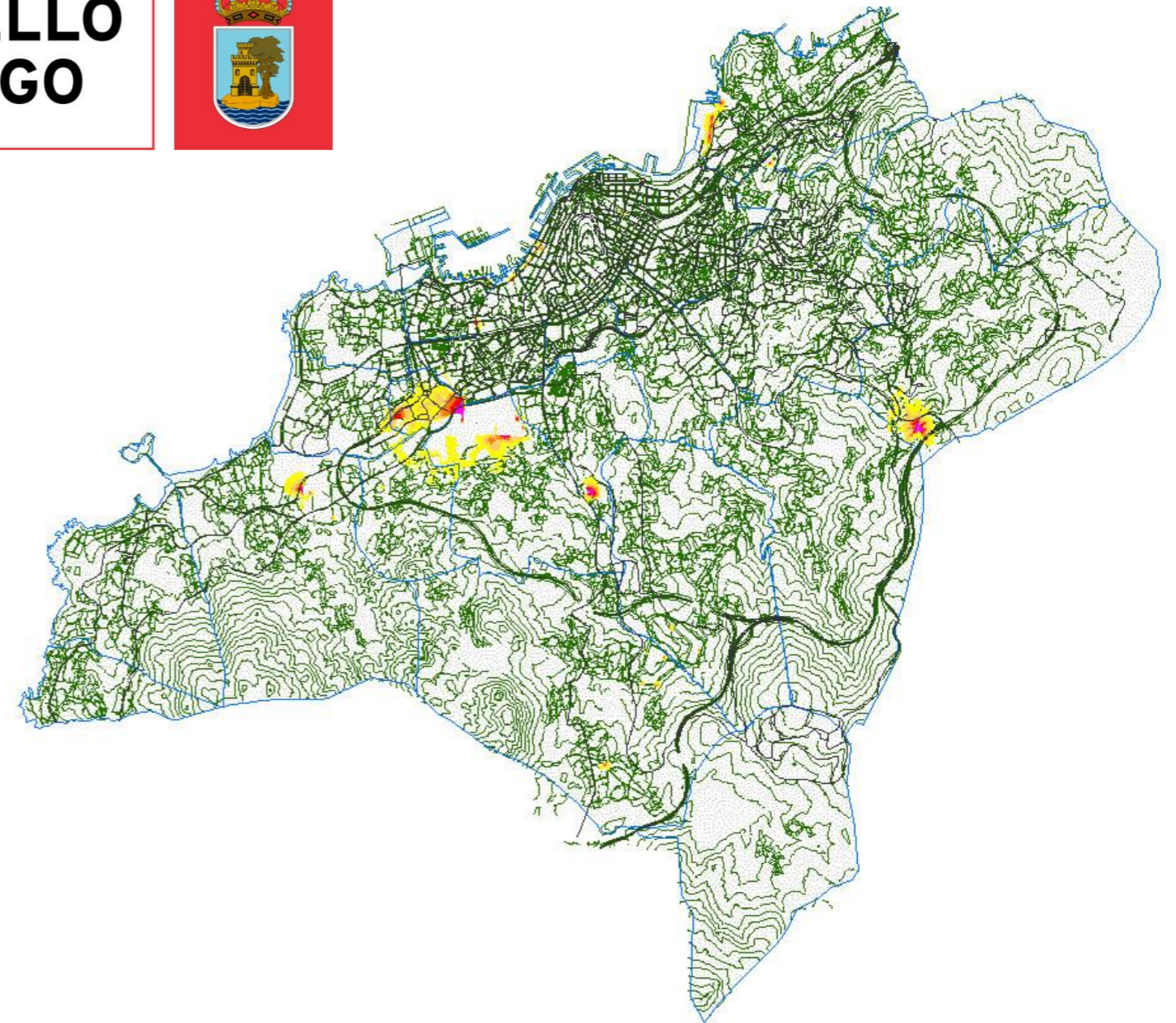


REVISIÓN DO MAPA DE RUÍDO DO CONCELLO DE VIGO (FASE 3ª)

Ruído Industrial

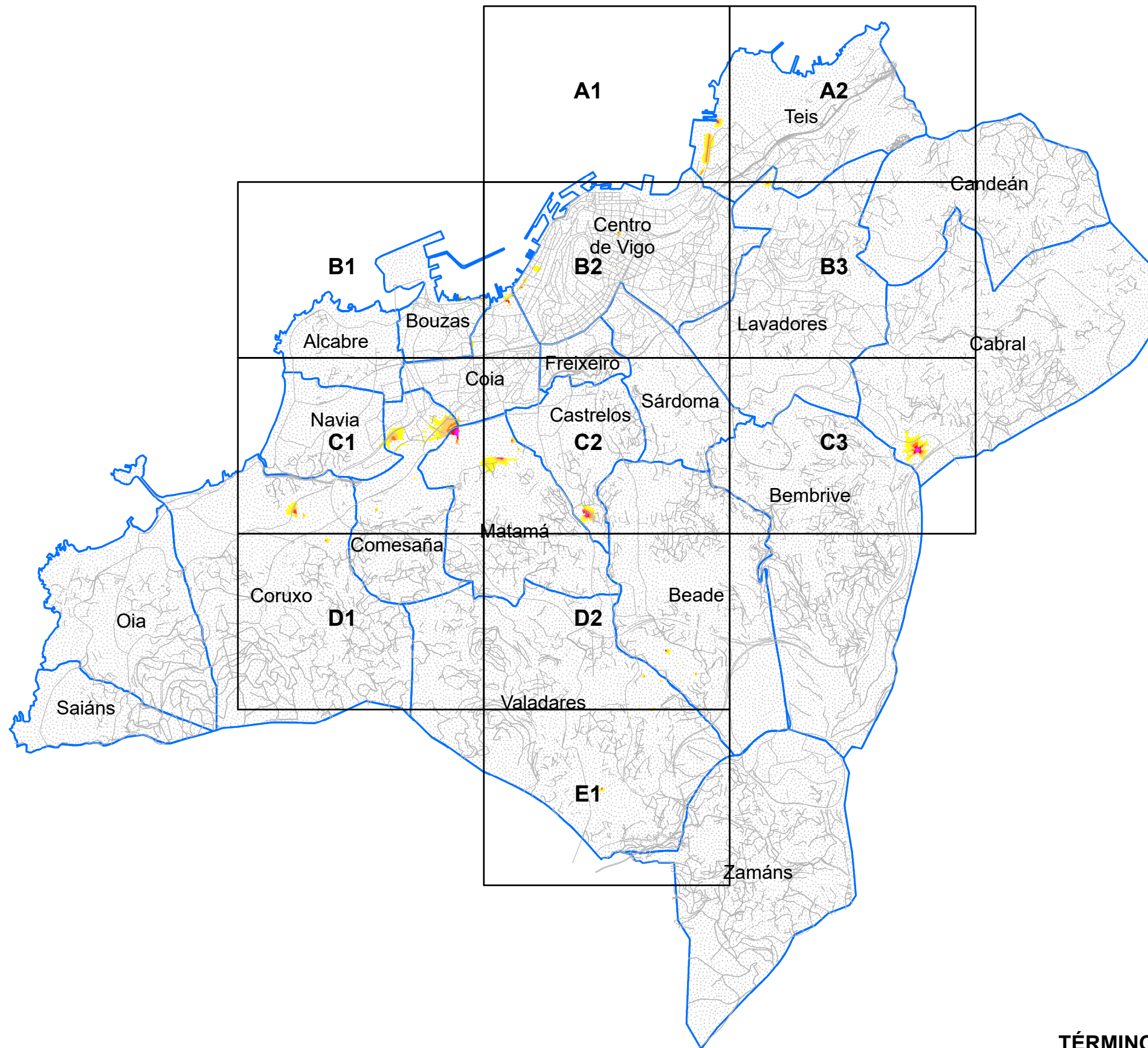
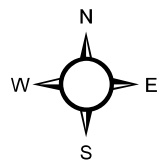
**CONCELLO
DE VIGO**



COA COLABORACIÓN DE:

Universidade de Vigo





- PARROQUIAS
- VIARIO GENERAL

SUELO EXPUESTO A RUIDO POR ACTIVIDAD INDUSTRIAL

Ld (dBA)	Km ²
55 - 60	0,3
60 - 65	0,1
65 - 70	0,0
70 - 75	0,0
>75	0,0

POBLACIÓN EXPUESTA A RUIDO POR ACTIVIDAD INDUSTRIAL

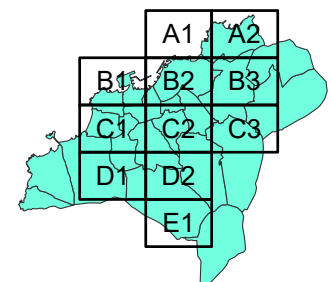
Ld (dBA)	Centenas
55 - 60	7
60 - 65	1
65 - 70	0
70 - 75	0
>75	0

NIVEL DE RUIDO

Ld (dBA)

	55 - 60
	60 - 65
	65 - 70
	70 - 75
	> 75

CONCELLO DE VIGO EN SECCIONES 1:10.000



TÉRMINO MUNICIPAL DE VIGO
DIVISIÓN POR PARROQUIAS

MAPA ESTRATÉGICO DE RUIDO DE LA AGLOMERACIÓN DE VIGO
AÑO 2017 (FASE 3ª)

CONCELLO DE VIGO



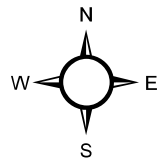
ESCALA 1:65.000
SISTEMA REF.: ETRS 1989 UTM 30N
PLANO ID.: Ag_GAL_Vigo_I_Ld
SECCIÓN N°: Plano guía

TÍTULO DEL PLANO:
NIVELES DE RUIDO EN PERIODO DE DÍA (07-19h) DEBIDOS A LA ACTIVIDAD INDUSTRIAL

RESPONSABLES DEL EQUIPO TÉCNICO

DIRECTOR DE CALIDAD: Manuel A. Sobreira Seoane, Dr. Ing. Telecomunicación
DIRECTOR TÉCNICO: Pablo Gómez Pérez, Ing. Telecomunicación

Universidade de Vigo
sonen



Legend for map symbols:

- PARROQUIAS (Blue dotted area)
- VIARIO GENERAL (Blue line)
- CENTROS SANITARIOS (Light blue rectangle)
- CENTROS DOCENTES (Pink rectangle)
- EDIFICIOS (Grey rectangle)
- BARRERAS ACÚSTICAS (Green line)
- INDUSTRIA FOCO (Target symbol)
- INDUSTRIA LÍNEA (Line with arrows)

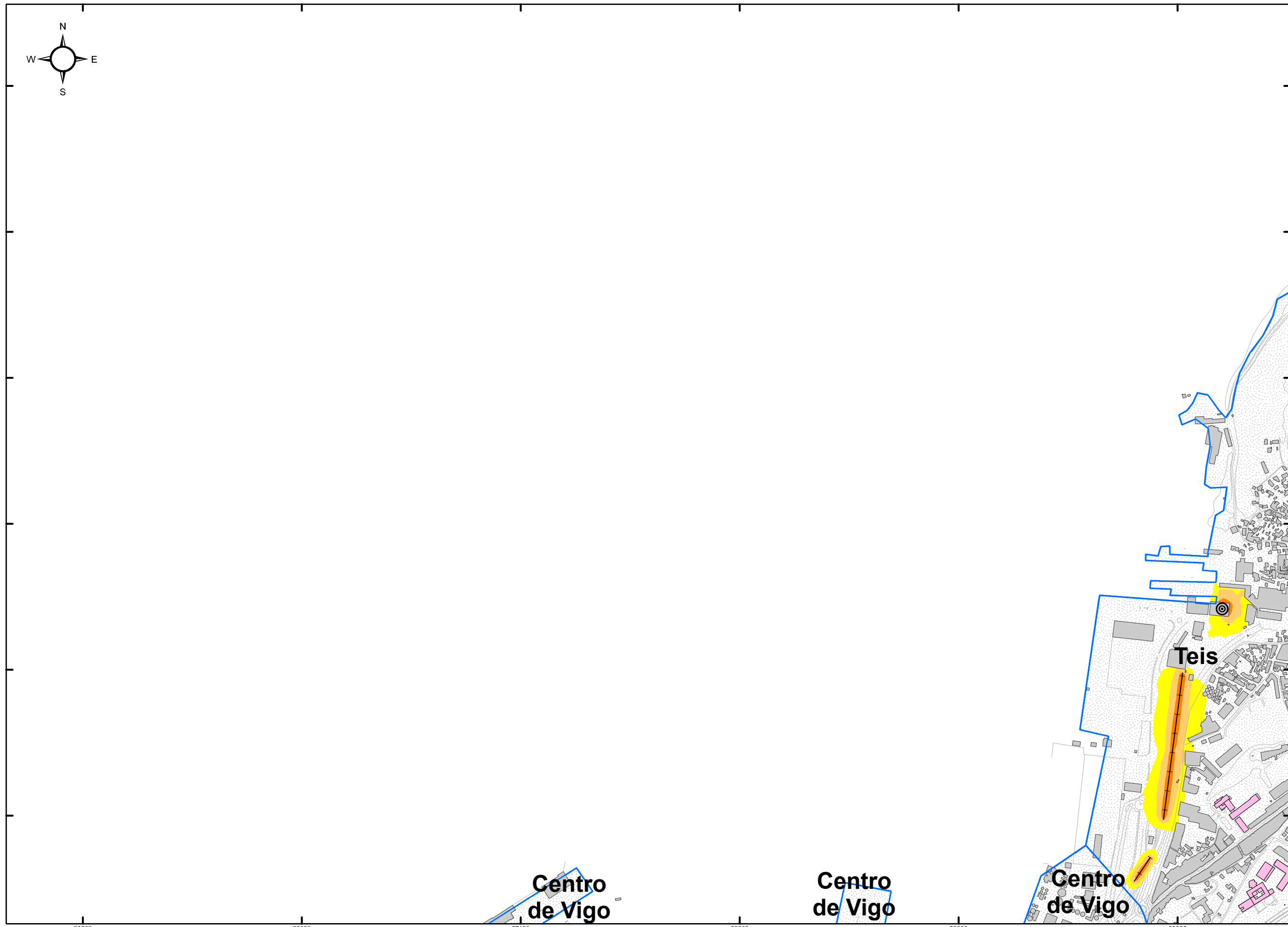
NIVEL DE RUIDO

Ld (dBA)

- 55 - 60 (Yellow)
- 60 - 65 (Light orange)
- 65 - 70 (Orange)
- 70 - 75 (Red)
- > 75 (Magenta)

CONCELLO DE VIGO EN SECCIONES 1:10.000

A grid of sections labeled A1, A2, B1, B2, B3, C1, C2, C3, D1, D2, and E1.



RESPONSABLES DEL EQUIPO TÉCNICO

DIRECTOR DE CALIDAD: Manuel A. Sobreira Seoane, Dr. Ing. Telecomunicación

DIRECTOR TÉCNICO: Pablo Gómez Pérez, Ing. Telecomunicación

Universidade de Vigo

sonen
Centro de Acústica e Servizos de Telecomunicación, S.L.

MAPA ESTRATÉGICO DE RUIDO DE LA AGLOMERACIÓN DE VIGO

AÑO 2017 (FASE 3ª)

CONCELLO DE VIGO



ESCALA 1:10.000

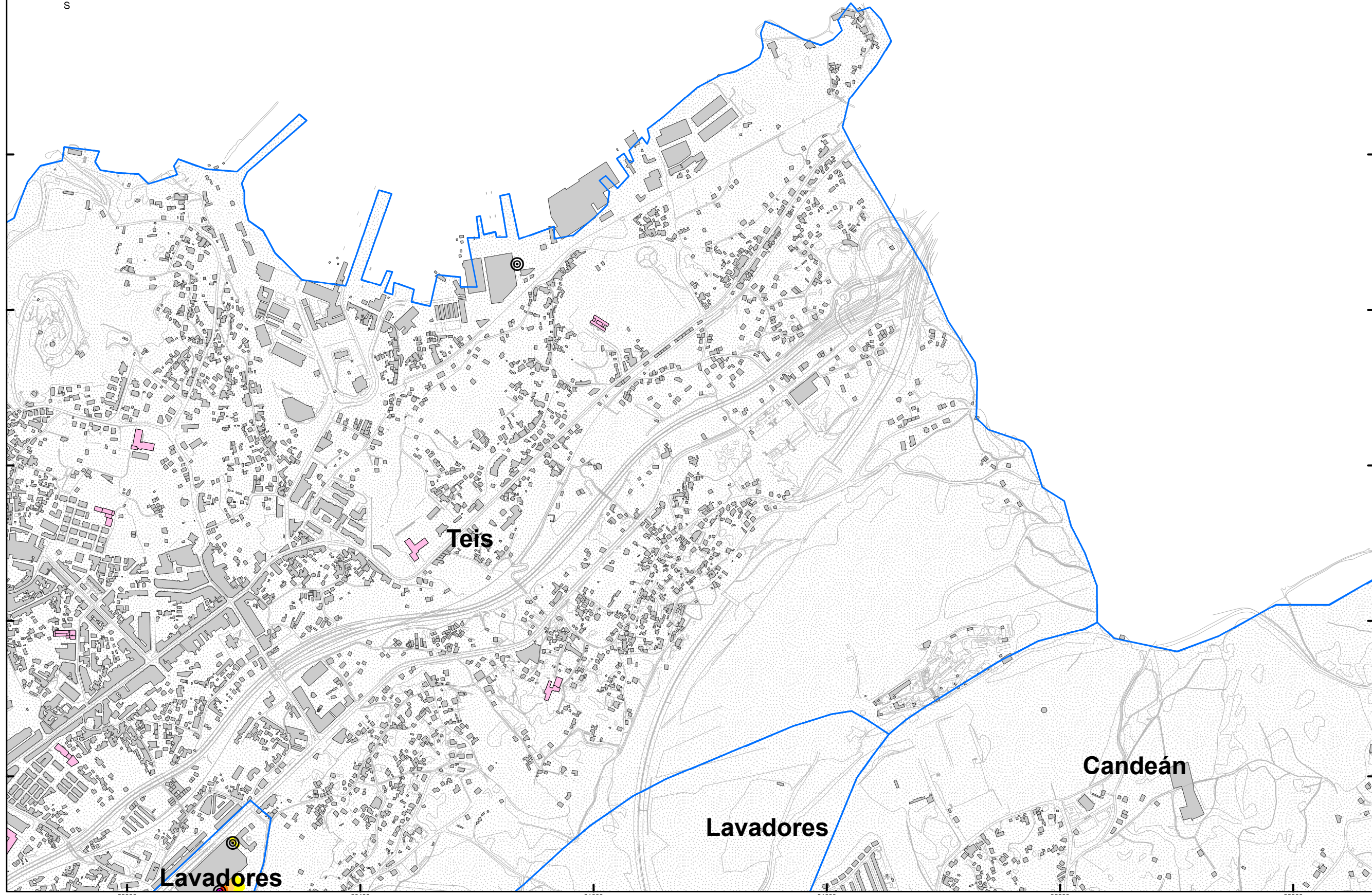
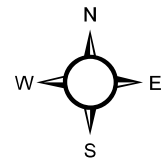
SISTEMA REF.: ETRS 1989 UTM 30N

PLANO ID.: Ag_GAL_Vigo_I_Ld

SECCIÓN Nº: A1

TÍTULO DEL PLANO:

NIVELES DE RUIDO EN PERIODO DE DÍA (07-19h) DEBIDOS A LA ACTIVIDAD INDUSTRIAL



PARROQUIAS
VIARIO GENERAL

CENTROS SANITARIOS
CENTROS DOCENTES
EDIFICIOS
BARRERAS ACÚSTICAS

INDUSTRIA FOCO
INDUSTRIA LÍNEA

NIVEL DE RUIDO

Ld (dBA)

- 55 - 60
- 60 - 65
- 65 - 70
- 70 - 75
- > 75

CONCELLO DE VIGO
EN SECCIONES 1:10.000

RESPONSABLES DEL EQUIPO TÉCNICO

DIRECTOR DE CALIDAD
Manuel A. Sobreira Seoane
Dr. Ing. Telecomunicación
Universidade de Vigo

DIRECTOR TÉCNICO
Pablo Gómez Pérez
Ing. Telecomunicación
sonen
Centro de Acústica e Servizos de Telecomunicación, S.L.

**MAPA ESTRATÉGICO DE RUIDO
DE LA AGLOMERACIÓN DE VIGO**

AÑO 2017 (FASE 3ª)

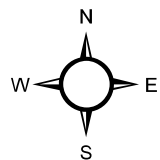
**CONCELLO
DE VIGO**



ESCALA 1:10.000

SISTEMA REF.: ETRS 1989 UTM 30N
PLANO ID.: Ag_GAL_Vigo_I_Ld
SECCIÓN Nº: A2

TÍTULO DEL PLANO:
**NIVELES DE RUIDO EN PERIODO
DE DÍA (07-19h)
DEBIDOS A LA ACTIVIDAD INDUSTRIAL**

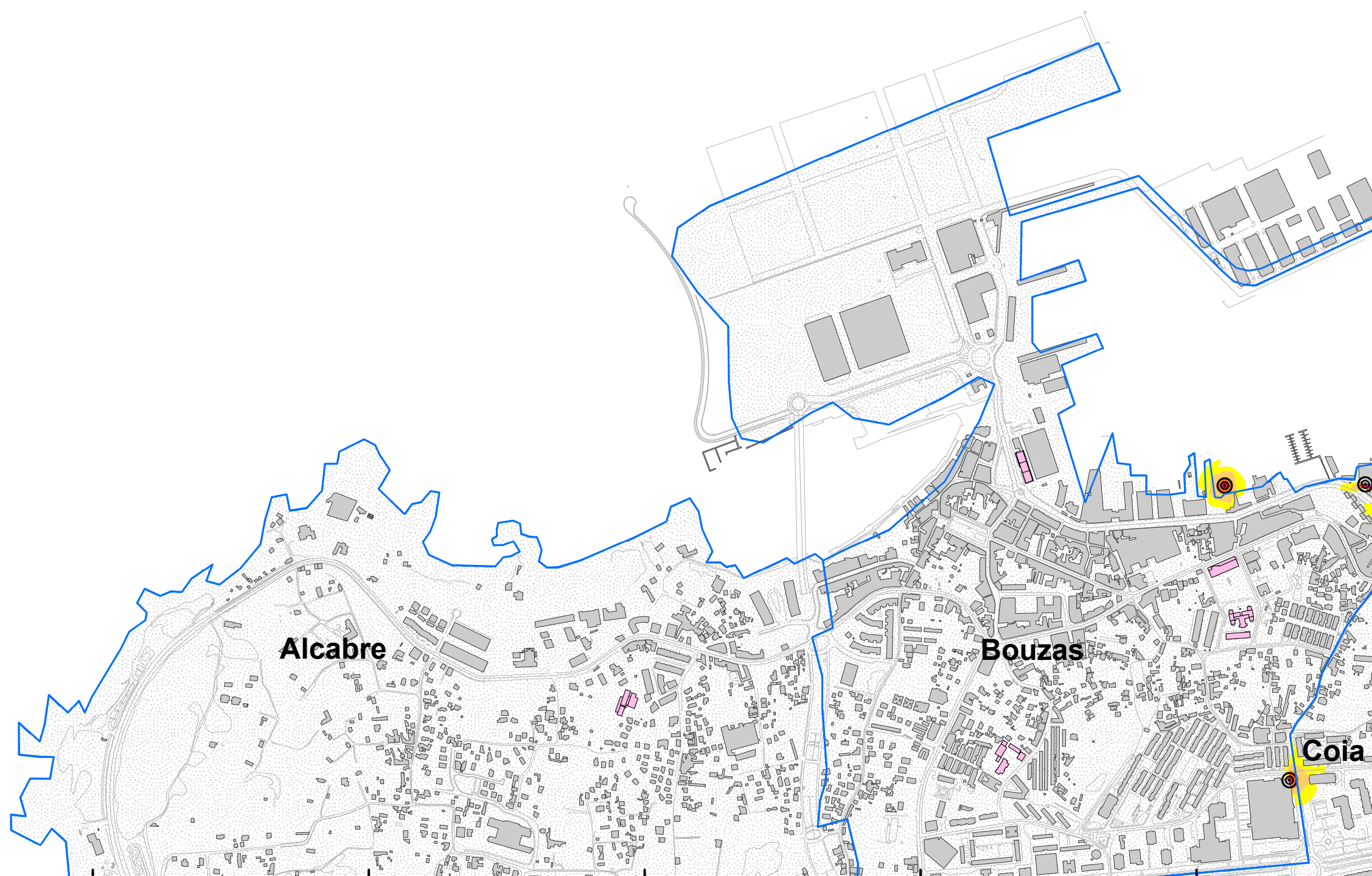


- PARROQUIAS
- VIARIO GENERAL
- CENTROS SANITARIOS
- CENTROS DOCENTES
- EDIFICIOS
- BARRERAS ACÚSTICAS
- INDUSTRIA FOCO
- INDUSTRIA LÍNEA

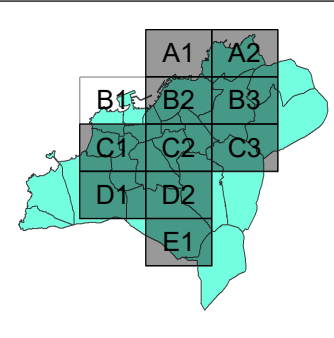
NIVEL DE RUIDO

Ld (dBA)

- 55 - 60
- 60 - 65
- 65 - 70
- 70 - 75
- > 75



CONCELLO DE VIGO
EN SECCIONES 1:10.000



RESPONSABLES DEL EQUIPO TÉCNICO

DIRECTOR DE CALIDAD Manuel A. Sobreira Seoane Dr. Ing. Telecomunicación	DIRECTOR TÉCNICO Pablo Gómez Pérez Ing. Telecomunicación
--	---

Universidade de Vigo
sonen
Centro de Acústica e Servizos de Telecomunicación, S.L.

**MAPA ESTRATÉGICO DE RUIDO
DE LA AGLOMERACIÓN DE VIGO**

AÑO 2017 (FASE 3ª)

**CONCELLO
DE VIGO**



ESCALA 1:10.000

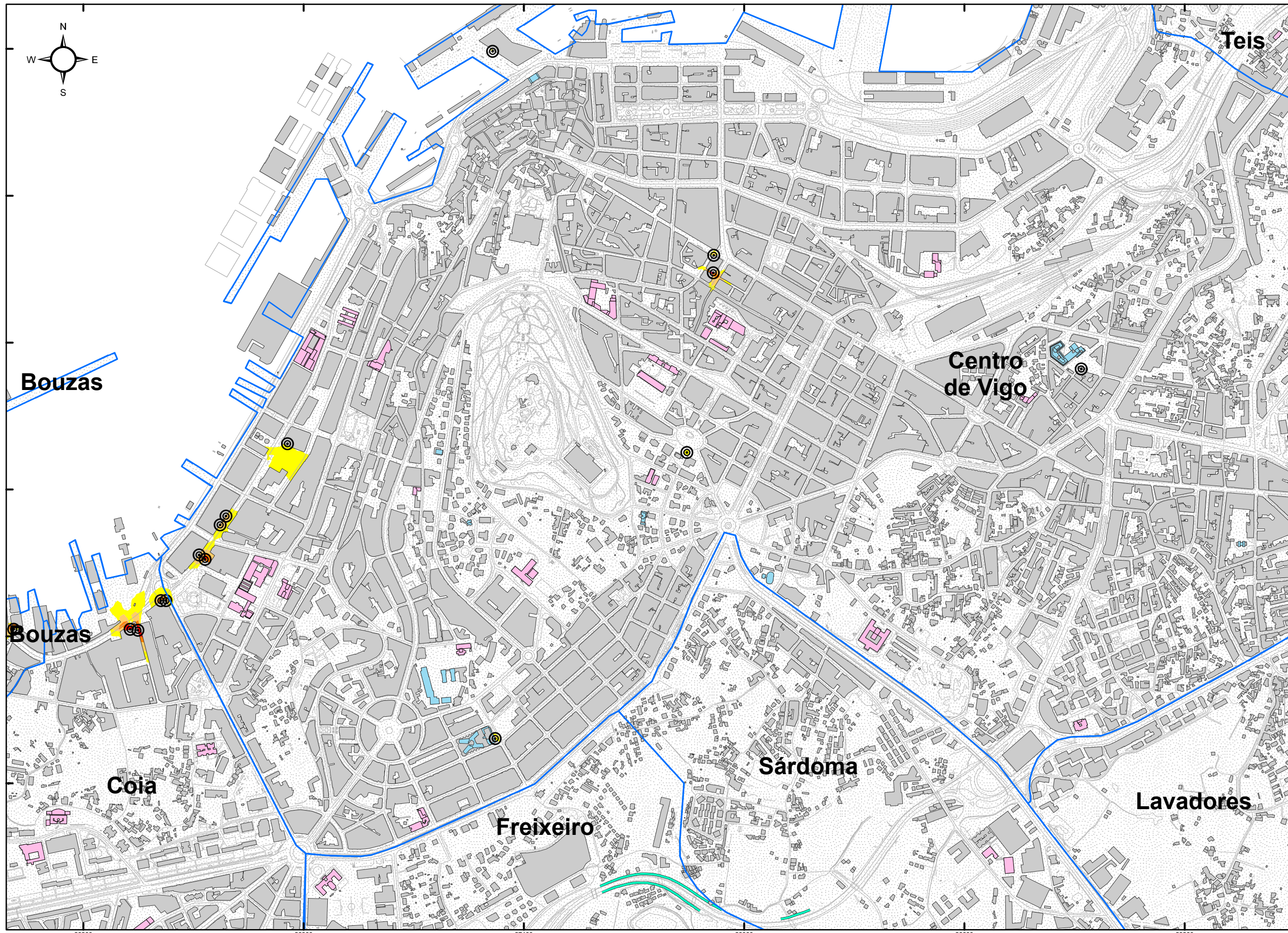
SISTEMA REF.: **ETRS 1989 UTM 30N**

PLANO ID.: **Ag_GAL_Vigo_I_Ld**

SECCIÓN N°: **B1**

TÍTULO DEL PLANO:

**NIVELES DE RUIDO EN PERIODO
DE DÍA (07-19h)
DEBIDOS A LA ACTIVIDAD INDUSTRIAL**



PARROQUIAS
 VIARIO GENERAL

CENTROS SANITARIOS
CENTROS DOCENTES
EDIFICIOS
BARRERAS ACÚSTICAS

INDUSTRIA FOCO
INDUSTRIA LÍNEA

NIVEL DE RUIDO

Ld (dBA)

- 55 - 60
- 60 - 65
- 65 - 70
- 70 - 75
- > 75

CONCELLO DE VIGO EN SECCIONES 1:10.000

RESPONSABLES DEL EQUIPO TÉCNICO

DIRECTOR DE CALIDAD
 Manuel A. Sobreira Seoane
 Dr. Ing. Telecomunicación
 Universidade de Vigo

DIRECTOR TÉCNICO
 Pablo Gómez Pérez
 Ing. Telecomunicación
 sonen
 Centro de Acústica e Servizos de Telecomunicación, S.L.

MAPA ESTRATÉGICO DE RUIDO DE LA AGLOMERACIÓN DE VIGO

AÑO 2017 (FASE 3ª)

CONCELLO DE VIGO



ESCALA 1:10.000

SISTEMA REF.: **ETRS 1989 UTM 30N**

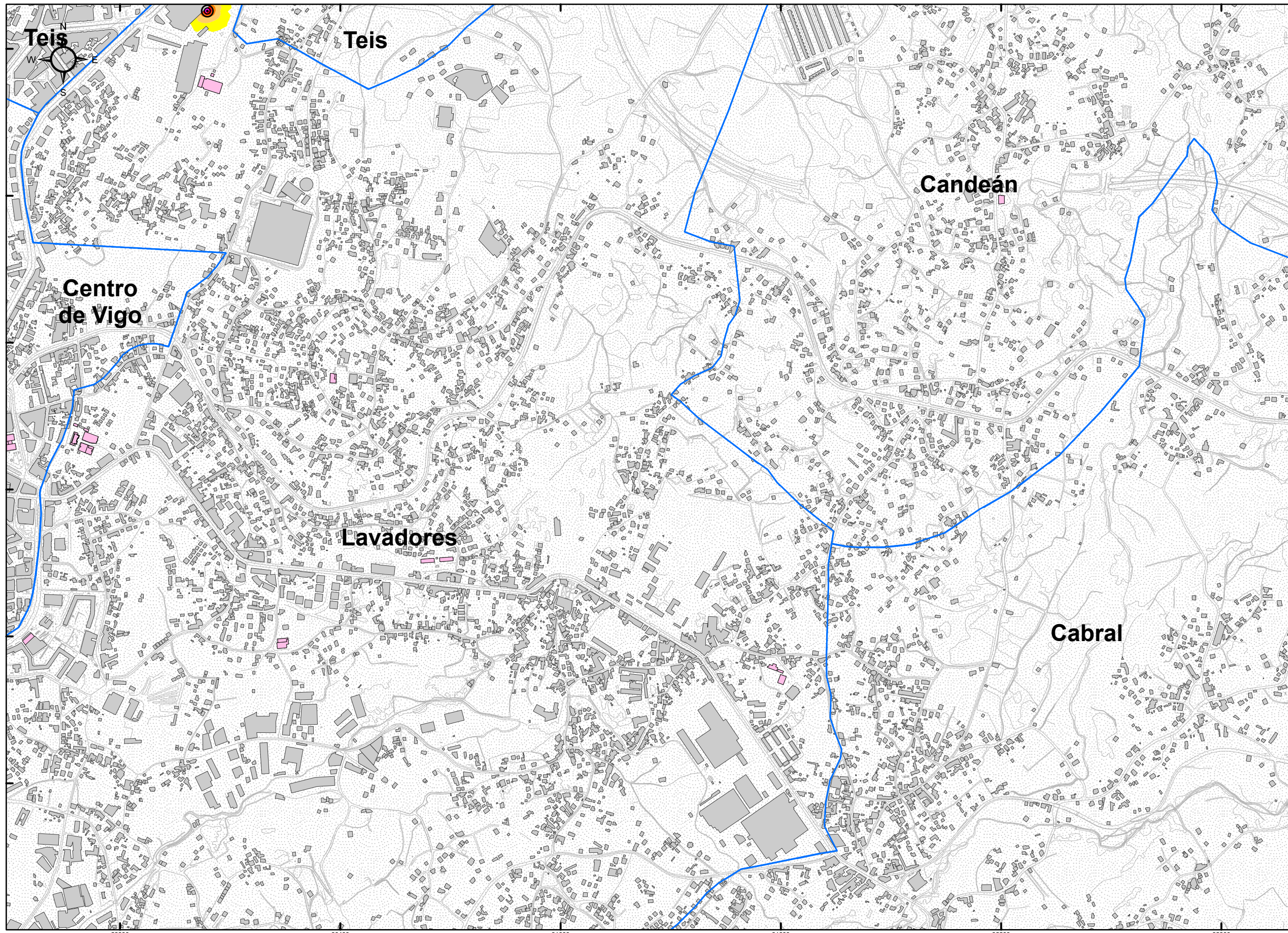
PLANO ID.: **Ag_GAL_Vigo_I_Ld**

SECCIÓN N°: **B2**

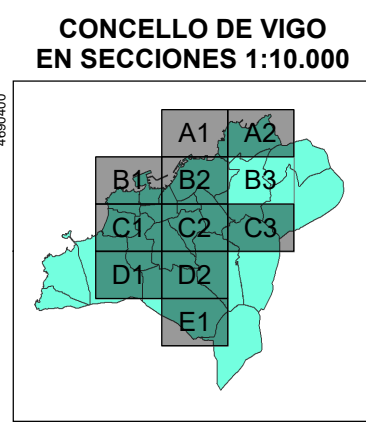
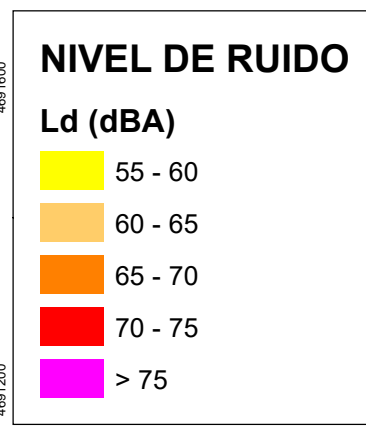
TÍTULO DEL PLANO:

NIVELES DE RUIDO EN PERIODO DE DÍA (07-19h)

DEBIDOS A LA ACTIVIDAD INDUSTRIAL



- PARROQUIAS
- VIARIO GENERAL
- CENTROS SANITARIOS
- CENTROS DOCENTES
- EDIFICIOS
- BARRERAS ACÚSTICAS
- INDUSTRIA FOCO
- INDUSTRIA LÍNEA



RESPONSABLES DEL EQUIPO TÉCNICO

DIRECTOR DE CALIDAD: Manuel A. Sobreira Seoane
Dr. Ing. Telecomunicación

DIRECTOR TÉCNICO: Pablo Gómez Pérez
Ing. Telecomunicación

Universidade de Vigo

sonen
Centro de Acústica e Servizos de Telecomunicación, S.L.

MAPA ESTRATÉGICO DE RUIDO DE LA AGLOMERACIÓN DE VIGO

AÑO 2017 (FASE 3ª)

CONCELLO DE VIGO



ESCALA 1:10.000

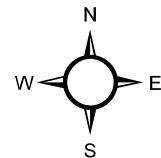
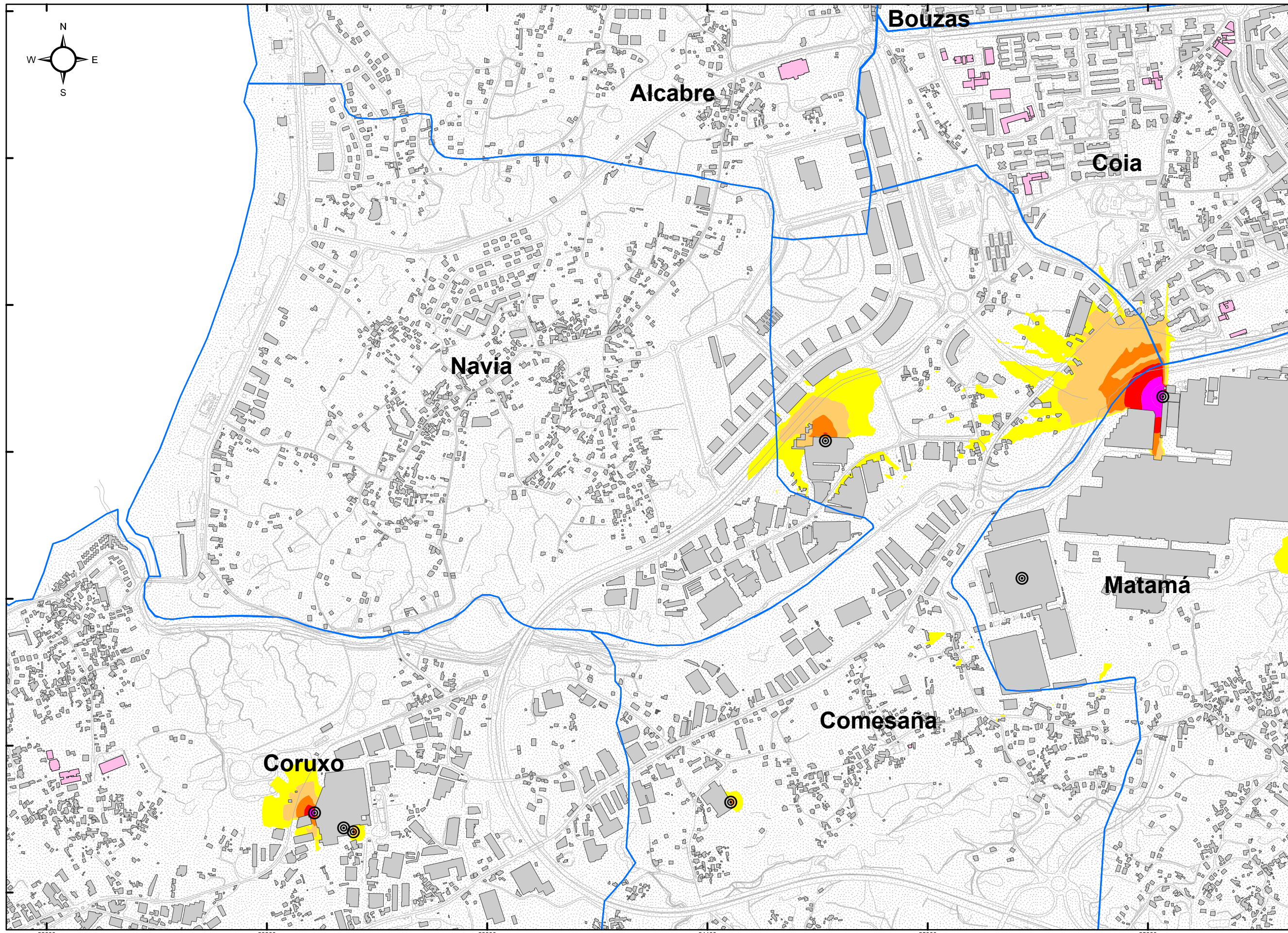
SISTEMA REF.: ETRS 1989 UTM 30N

PLANO ID.: Ag_GAL_Vigo_I_Ld

SECCIÓN Nº: B3

TÍTULO DEL PLANO:

NIVELES DE RUIDO EN PERIODO DE DÍA (07-19h) DEBIDOS A LA ACTIVIDAD INDUSTRIAL



PARROQUIAS
 VIARIO GENERAL

CENTROS SANITARIOS
 CENTROS DOCENTES
 EDIFICIOS
 BARRERAS ACÚSTICAS

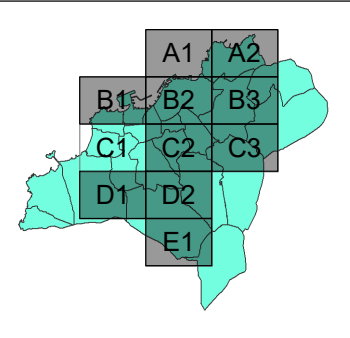
INDUSTRIA FOCO
 INDUSTRIA LÍNEA

NIVEL DE RUIDO

Ld (dBA)

- 55 - 60
- 60 - 65
- 65 - 70
- 70 - 75
- > 75

CONCELLO DE VIGO
 EN SECCIONES 1:10.000



RESPONSABLES DEL EQUIPO TÉCNICO

DIRECTOR DE CALIDAD
 Manuel A. Sobreira Seoane
 Dr. Ing. Telecomunicación
 Universidade de Vigo

DIRECTOR TÉCNICO
 Pablo Gómez Pérez
 Ing. Telecomunicación
 sonen
 Centro de Acústica e Servizos de Telecomunicación, S.L.

**MAPA ESTRATÉGICO DE RUIDO
 DE LA AGLOMERACIÓN DE VIGO**

AÑO 2017 (FASE 3ª)

**CONCELLO
 DE VIGO**



ESCALA 1:10.000

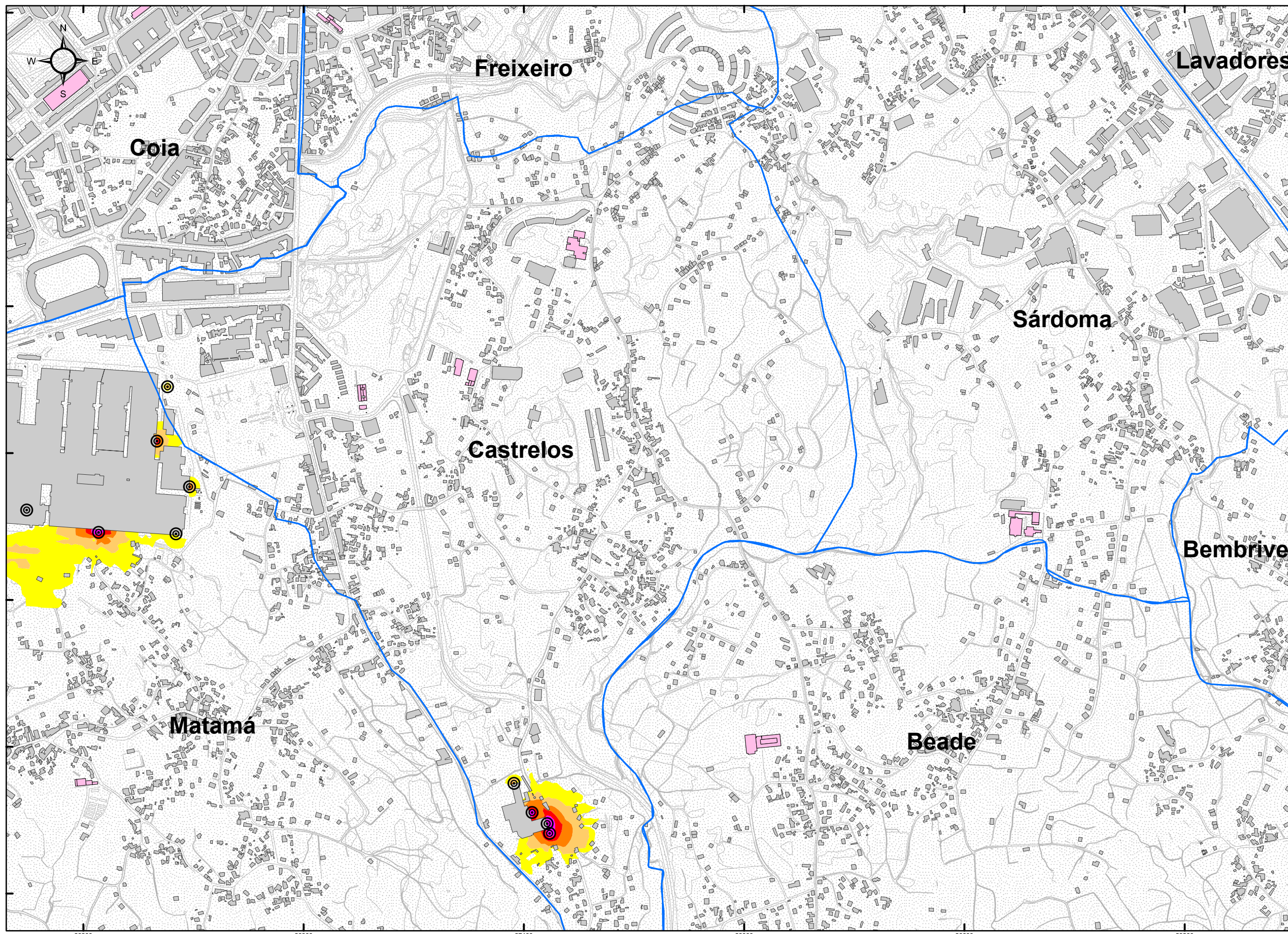
0 62,5 125 250 375 500 Metros

SISTEMA REF.: ETRS 1989 UTM 30N

PLANO ID.: Ag_GAL_Vigo_I_Ld

SECCIÓN N°: C1

TÍTULO DEL PLANO:
**NIVELES DE RUIDO EN PERIODO
 DE DÍA (07-19h)
 DEBIDOS A LA ACTIVIDAD INDUSTRIAL**



PARROQUIAS
VIARIO GENERAL

CENTROS SANITARIOS
CENTROS DOCENTES
EDIFICIOS
BARRERAS ACÚSTICAS

INDUSTRIA FOCO
INDUSTRIA LÍNEA

NIVEL DE RUIDO

Ld (dBA)

- 55 - 60
- 60 - 65
- 65 - 70
- 70 - 75
- > 75

CONCELLO DE VIGO EN SECCIONES 1:10.000

RESPONSABLES DEL EQUIPO TÉCNICO

DIRECTOR DE CALIDAD

 Manuel A. Sobreira Seoane
 Dr. Ing. Telecomunicación

DIRECTOR TÉCNICO

 Pablo Gómez Pérez
 Ing. Telecomunicación

Universidade de Vigo
sonen
 Centro de Acústica e Servizos de Telecomunicación, S.L.

MAPA ESTRATÉGICO DE RUIDO DE LA AGLOMERACIÓN DE VIGO

AÑO 2017 (FASE 3ª)

CONCELLO DE VIGO



ESCALA 1:10.000

SISTEMA REF.: **ETRS 1989 UTM 30N**

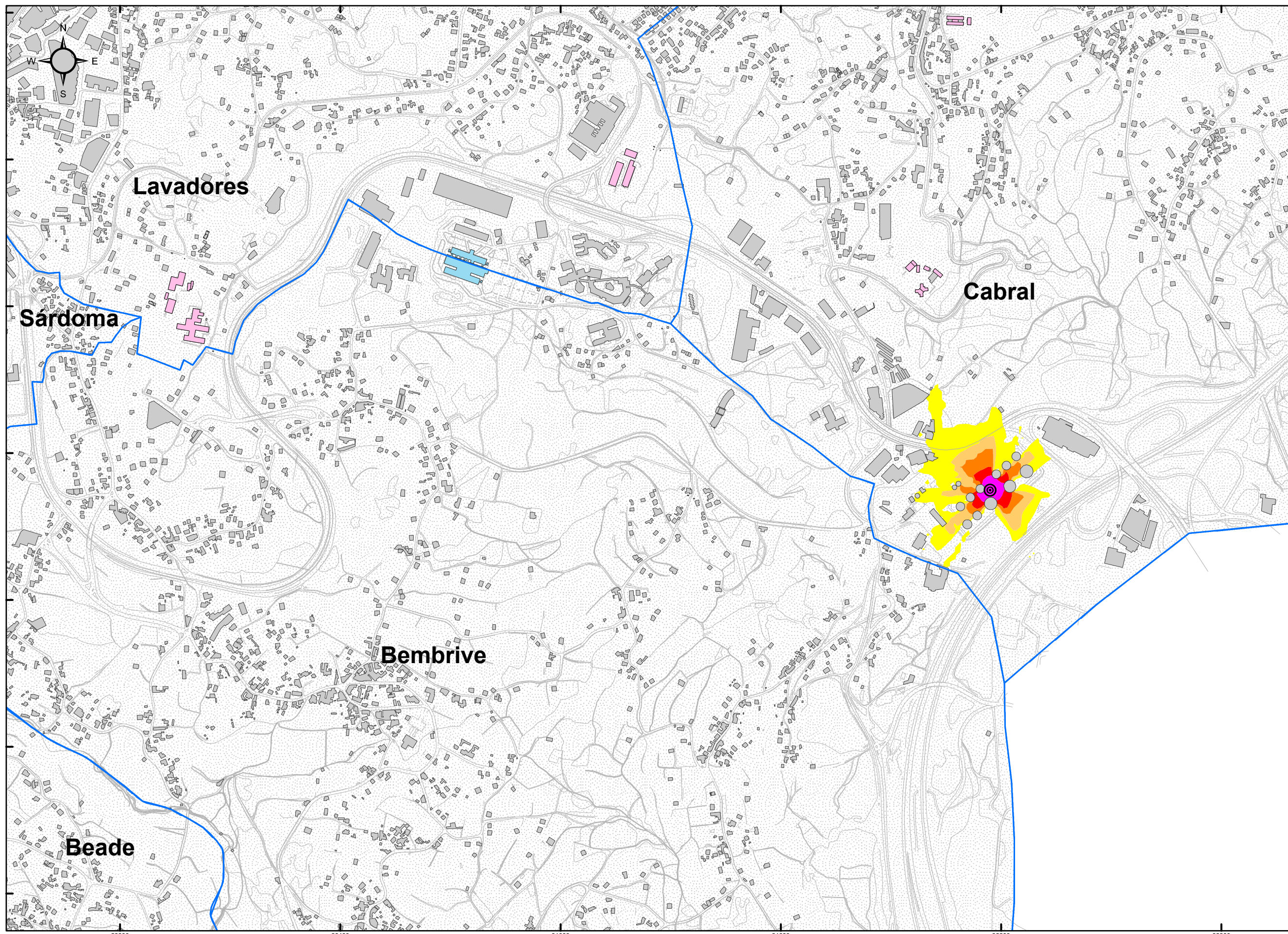
PLANO ID.: **Ag_GAL_Vigo_I_Ld**

SECCIÓN N°: **C2**

TÍTULO DEL PLANO:

NIVELES DE RUIDO EN PERIODO DE DÍA (07-19h)

DEBIDOS A LA ACTIVIDAD INDUSTRIAL



PARROQUIAS
VIARIO GENERAL

CENTROS SANITARIOS
CENTROS DOCENTES
EDIFICIOS
BARRERAS ACÚSTICAS

INDUSTRIA FOCO
INDUSTRIA LÍNEA

NIVEL DE RUIDO

Ld (dBA)

- 55 - 60
- 60 - 65
- 65 - 70
- 70 - 75
- > 75

CONCELLO DE VIGO EN SECCIONES 1:10.000

RESPONSABLES DEL EQUIPO TÉCNICO

DIRECTOR DE CALIDAD
 Manuel A. Sobreira Seoane
 Dr. Ing. Telecomunicación
 Universidade de Vigo

DIRECTOR TÉCNICO
 Pablo Gómez Pérez
 Ing. Telecomunicación
 sonen
 Centro de Acústica e Servizos de Telecomunicación, S.L.

MAPA ESTRATÉGICO DE RUIDO DE LA AGLOMERACIÓN DE VIGO

AÑO 2017 (FASE 3ª)

CONCELLO DE VIGO



ESCALA 1:10.000

SISTEMA REF.: **ETRS 1989 UTM 30N**

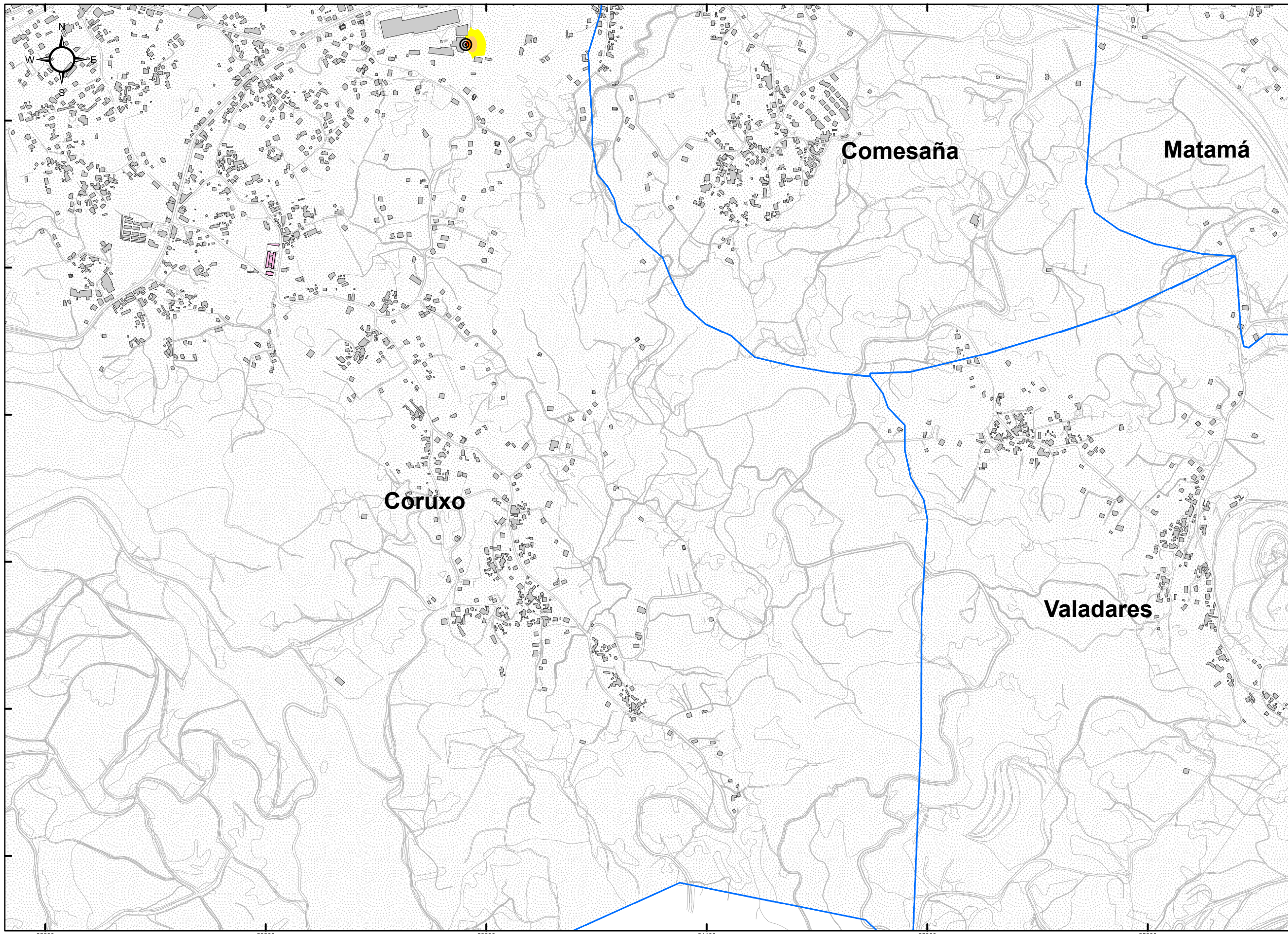
PLANO ID.: **Ag_GAL_Vigo_I_Ld**

SECCIÓN Nº: **C3**

TÍTULO DEL PLANO:

NIVELES DE RUIDO EN PERIODO DE DÍA (07-19h)

DEBIDOS A LA ACTIVIDAD INDUSTRIAL



PARROQUIAS
 VIARIO GENERAL

CENTROS SANITARIOS
 CENTROS DOCENTES
 EDIFICIOS
 BARRERAS ACÚSTICAS

INDUSTRIA FOCO
 INDUSTRIA LÍNEA

NIVEL DE RUIDO

Ld (dBA)

- 55 - 60
- 60 - 65
- 65 - 70
- 70 - 75
- > 75

CONCELLO DE VIGO EN SECCIONES 1:10.000

RESPONSABLES DEL EQUIPO TÉCNICO

DIRECTOR DE CALIDAD
 Manuel A. Sobreira Seoane
 Dr. Ing. Telecomunicación
 Universidade de Vigo

DIRECTOR TÉCNICO
 Pablo Gómez Pérez
 Ing. Telecomunicación
 sonen
 Centro de Acústica e Servizos de Telecomunicación, S.L.

MAPA ESTRATÉGICO DE RUIDO DE LA AGLOMERACIÓN DE VIGO

AÑO 2017 (FASE 3ª)

CONCELLO DE VIGO

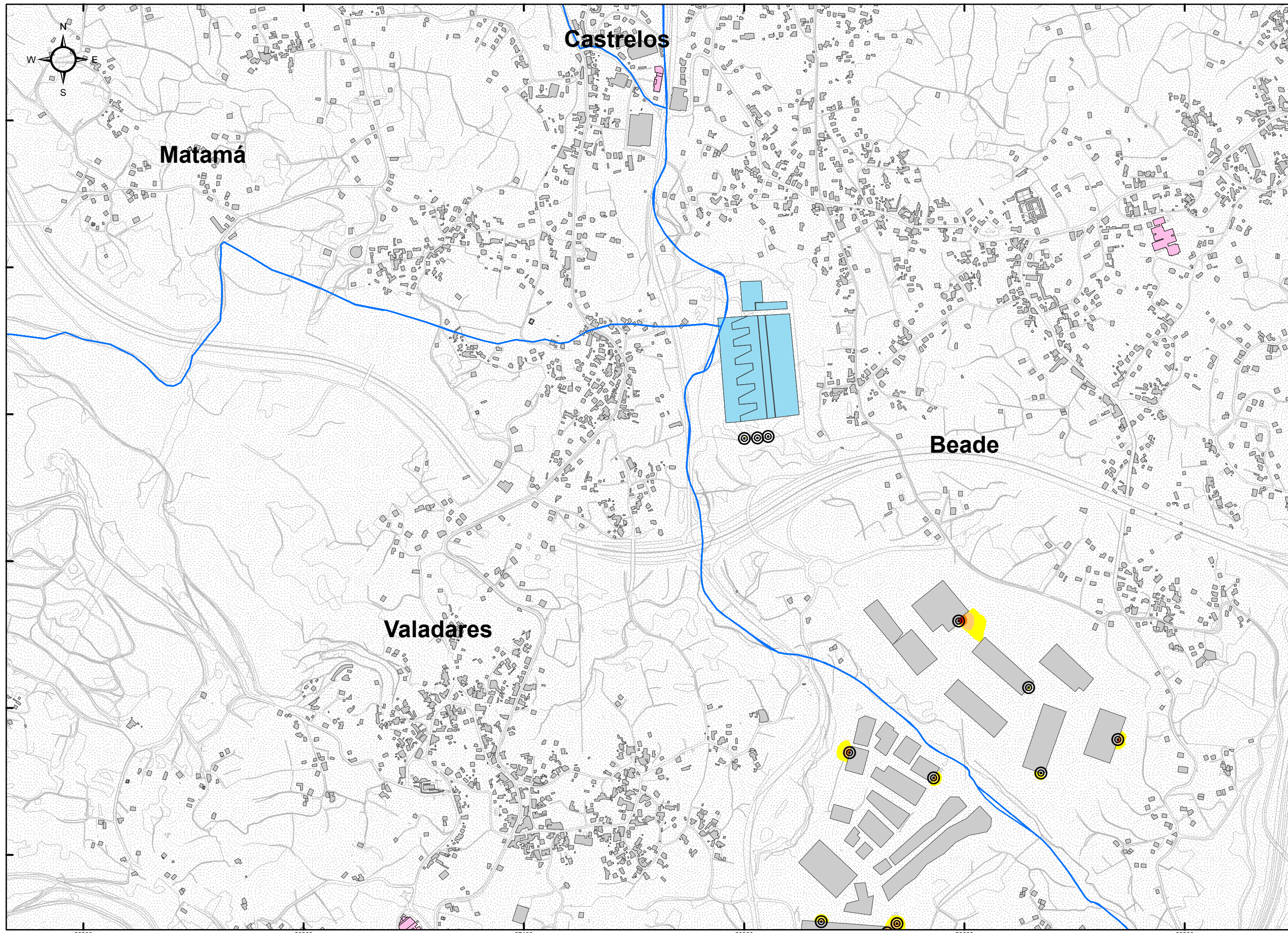


ESCALA 1:10.000

SISTEMA REF.: ETRS 1989 UTM 30N
 PLANO ID.: Ag_GAL_Vigo_I_Ld
 SECCIÓN Nº: D1

TÍTULO DEL PLANO:

NIVELES DE RUIDO EN PERIODO DE DÍA (07-19h) DEBIDOS A LA ACTIVIDAD INDUSTRIAL



PARROQUIAS
 VIARIO GENERAL

CENTROS SANITARIOS
 CENTROS DOCENTES
 EDIFICIOS
 BARRERAS ACÚSTICAS

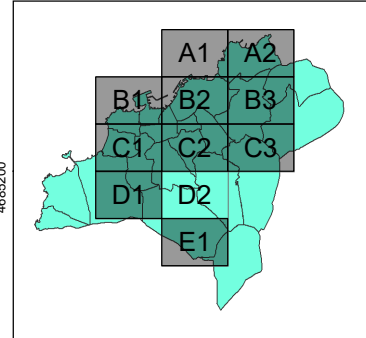
INDUSTRIA FOCO
 INDUSTRIA LÍNEA

NIVEL DE RUIDO

Ld (dBA)

55 - 60
 60 - 65
 65 - 70
 70 - 75
 > 75

CONCELLO DE VIGO
EN SECCIONES 1:10.000



RESPONSABLES DEL EQUIPO TÉCNICO

DIRECTOR DE CALIDAD

 Manuel A. Sobreira Seoane
 Dr. Ing. Telecomunicación
 Universidade de Vigo

DIRECTOR TÉCNICO

 Pablo Gómez Pérez
 Ing. Telecomunicación

 Centro de Acústica e Servizos de Telecomunicación, S.L.

**MAPA ESTRATÉGICO DE RUIDO
DE LA AGLOMERACIÓN DE VIGO**

AÑO 2017 (FASE 3ª)

**CONCELLO
DE VIGO**



ESCALA 1:10.000

0 62,5 125 250 375 500 Metros

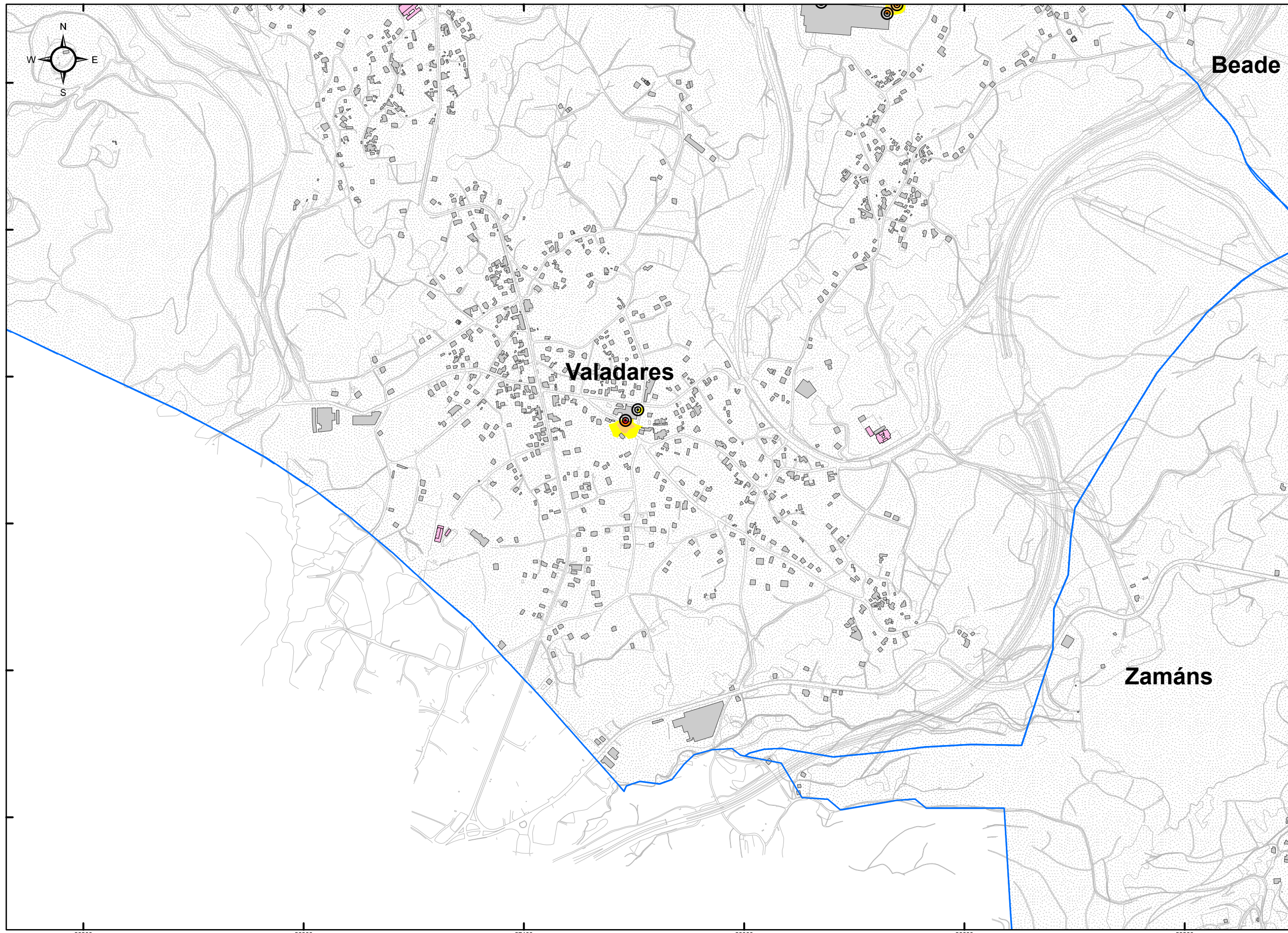
SISTEMA REF.: ETRS 1989 UTM 30N

PLANO ID.: Ag_GAL_Vigo_I_Ld

SECCIÓN Nº: D2

TÍTULO DEL PLANO:

**NIVELES DE RUIDO EN PERIODO
DE DÍA (07-19h)
DEBIDOS A LA ACTIVIDAD INDUSTRIAL**



PARROQUIAS
 VIARIO GENERAL

CENTROS SANITARIOS
CENTROS DOCENTES
EDIFICIOS
BARRERAS ACÚSTICAS

INDUSTRIA FOCO
INDUSTRIA LÍNEA

NIVEL DE RUIDO

Ld (dBA)

- 55 - 60
- 60 - 65
- 65 - 70
- 70 - 75
- > 75

CONCELLO DE VIGO EN SECCIONES 1:10.000

RESPONSABLES DEL EQUIPO TÉCNICO

DIRECTOR DE CALIDAD
 Manuel A. Sobreira Seoane
 Dr. Ing. Telecomunicación
 Universidade de Vigo

DIRECTOR TÉCNICO
 Pablo Gómez Pérez
 Ing. Telecomunicación
 sonen
 Centro de Acústica e Servizos de Telecomunicación, S.L.

MAPA ESTRATÉGICO DE RUIDO DE LA AGLOMERACIÓN DE VIGO

AÑO 2017 (FASE 3ª)

CONCELLO DE VIGO



ESCALA 1:10.000

0 62,5 125 250 375 500 Metros

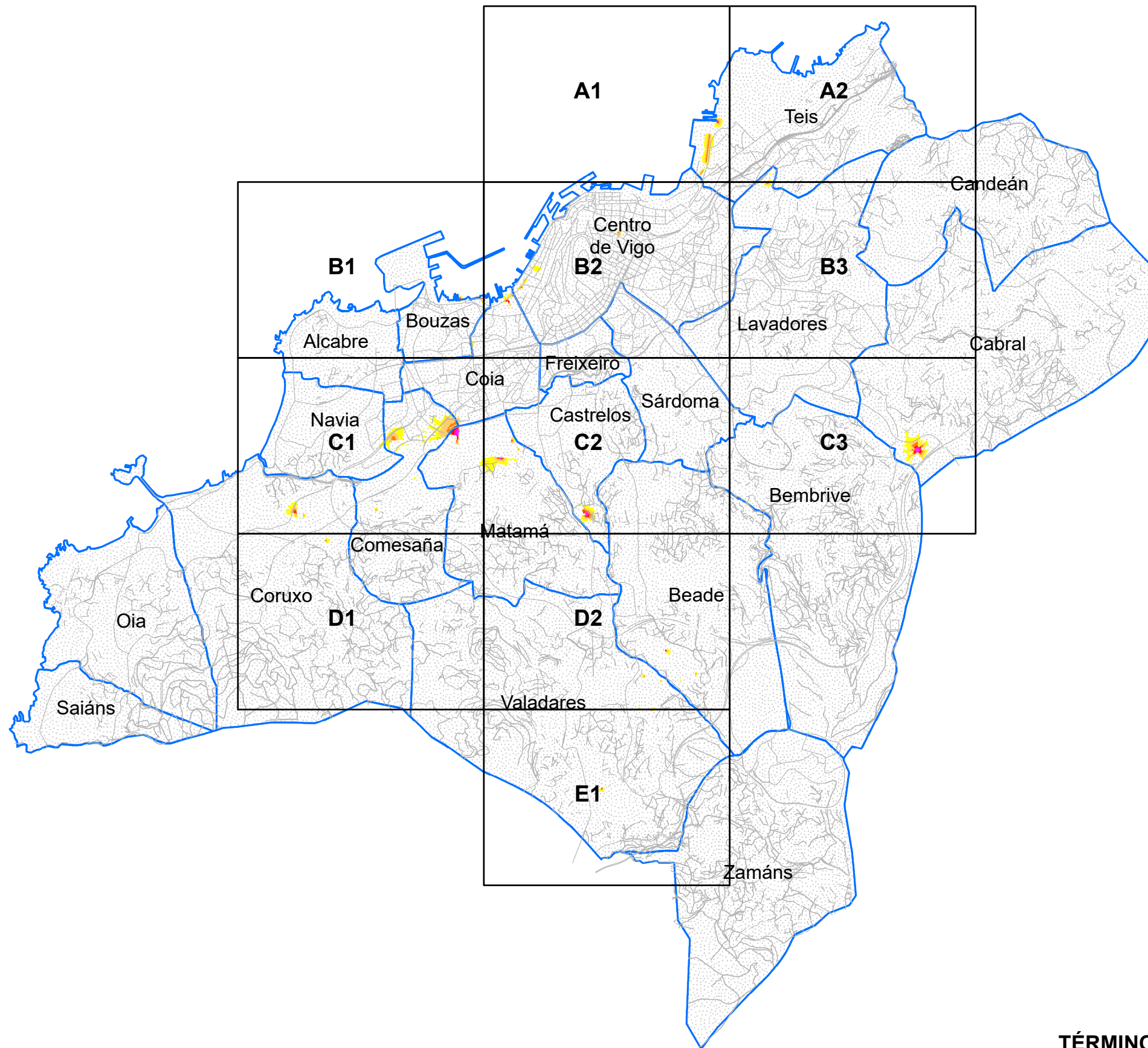
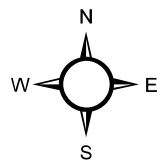
SISTEMA REF.: **ETRS 1989 UTM 30N**

PLANO ID.: **Ag_GAL_Vigo_I_Ld**

SECCIÓN Nº: **E1**

TÍTULO DEL PLANO:

NIVELES DE RUIDO EN PERIODO DE DÍA (07-19h) DEBIDOS A LA ACTIVIDAD INDUSTRIAL



- PARROQUIAS
- VIARIO GENERAL

SUELO EXPUESTO A RUIDO POR ACTIVIDAD INDUSTRIAL

Le (dBA)	Km ²
55 - 60	0,3
60 - 65	0,1
65 - 70	0,0
70 - 75	0,0
>75	0,0

POBLACIÓN EXPUESTA A RUIDO POR ACTIVIDAD INDUSTRIAL

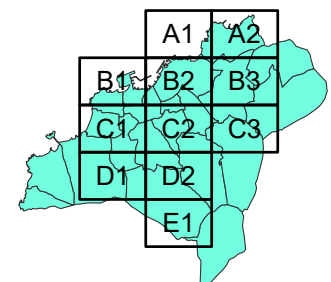
Le (dBA)	Centenas
55 - 60	7
60 - 65	1
65 - 70	0
70 - 75	0
>75	0

NIVEL DE RUIDO

Le (dBA)

- 55 - 60
- 60 - 65
- 65 - 70
- 70 - 75
- > 75

CONCELLO DE VIGO EN SECCIONES 1:10.000



TÉRMINO MUNICIPAL DE VIGO
DIVISIÓN POR PARROQUIAS

MAPA ESTRATÉGICO DE RUIDO DE LA AGLOMERACIÓN DE VIGO
AÑO 2017 (FASE 3ª)

CONCELLO DE VIGO



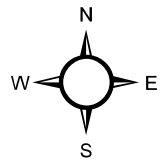
ESCALA 1:65.000
SISTEMA REF.: ETRS 1989 UTM 30N
PLANO ID.: Ag_GAL_Vigo_I_Le
SECCIÓN N°: Plano guía

TÍTULO DEL PLANO:
NIVELES DE RUIDO EN PERIODO DE TARDE (19-23h) DEBIDOS A LA ACTIVIDAD INDUSTRIAL

RESPONSABLES DEL EQUIPO TÉCNICO

DIRECTOR DE CALIDAD: Manuel A. Sobreira Seoane, Dr. Ing. Telecomunicación
DIRECTOR TÉCNICO: Pablo Gómez Pérez, Ing. Telecomunicación

Universidade de Vigo
sonen



Legend for map symbols:

- PARROQUIAS (Blue dotted area)
- VIARIO GENERAL (Blue line)
- CENTROS SANITARIOS (Light blue rectangle)
- CENTROS DOCENTES (Pink rectangle)
- EDIFICIOS (Grey rectangle)
- BARRERAS ACÚSTICAS (Green line)
- INDUSTRIA FOCO (Target symbol)
- INDUSTRIA LÍNEA (Line with cross-ticks)

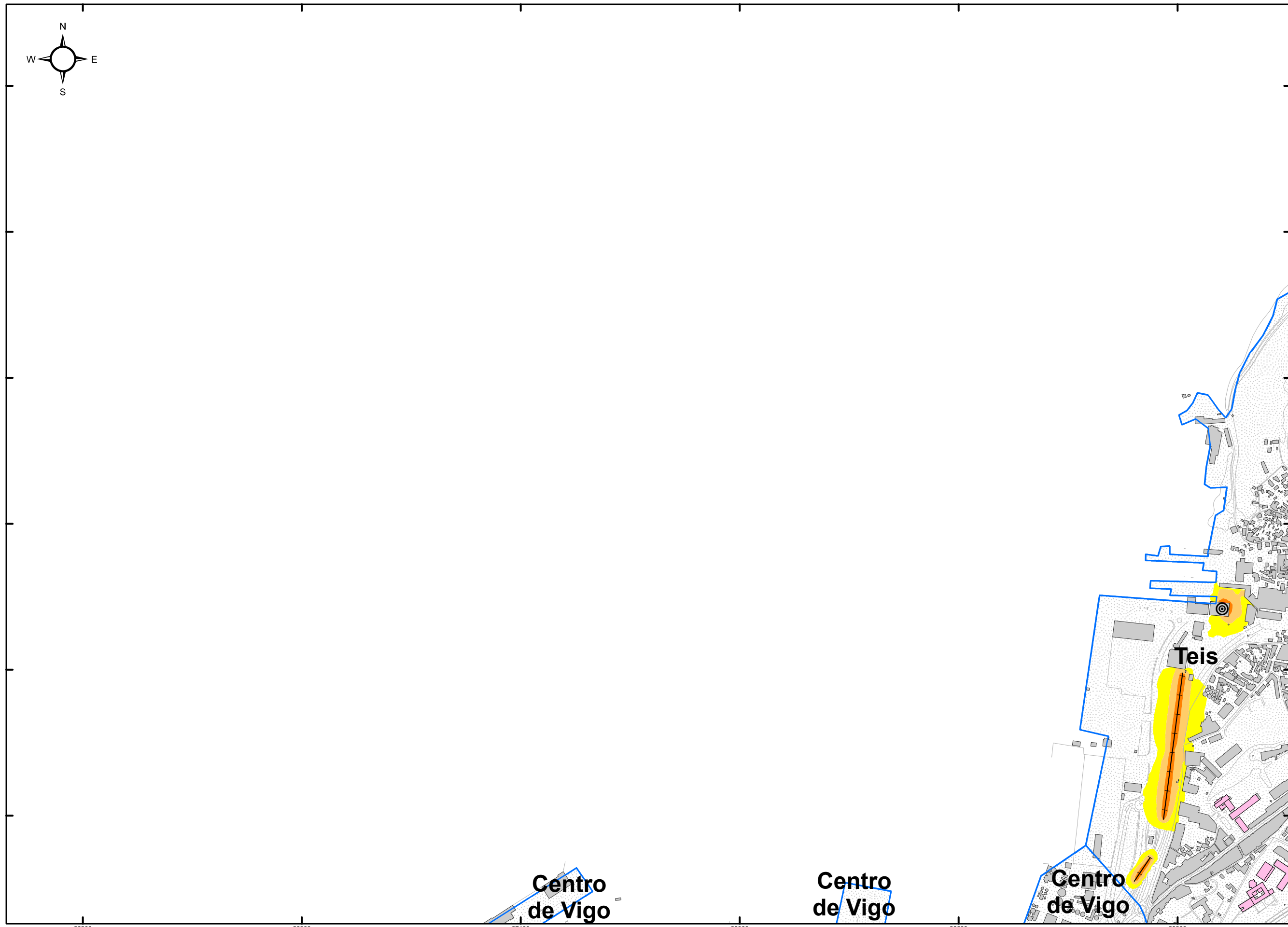
NIVEL DE RUIDO

Le (dBA)

- 55 - 60 (Yellow)
- 60 - 65 (Light orange)
- 65 - 70 (Orange)
- 70 - 75 (Red)
- > 75 (Magenta)

CONCELLO DE VIGO EN SECCIONES 1:10.000

A grid of sections labeled A1, A2, B1, B2, B3, C1, C2, C3, D1, D2, and E1.



RESPONSABLES DEL EQUIPO TÉCNICO

DIRECTOR DE CALIDAD: Manuel A. Sobreira Seoane, Dr. Ing. Telecomunicación

DIRECTOR TÉCNICO: Pablo Gómez Pérez, Ing. Telecomunicación

Universidade de Vigo

sonen

Centro de Acústica e Servizos de Telecomunicacións, S.L.

MAPA ESTRATÉGICO DE RUIDO DE LA AGLOMERACIÓN DE VIGO

AÑO 2017 (FASE 3ª)

CONCELLO DE VIGO



ESCALA 1:10.000

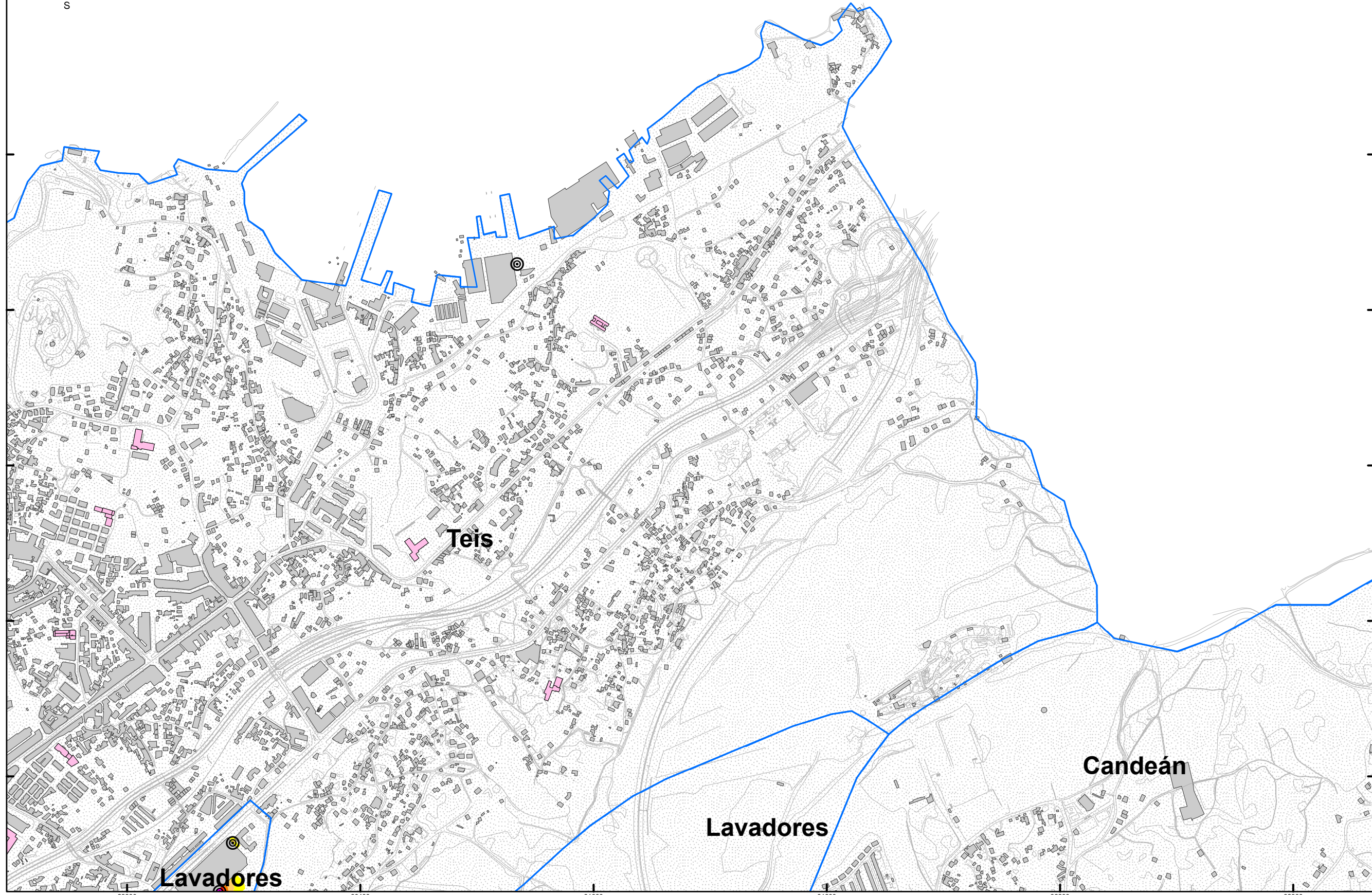
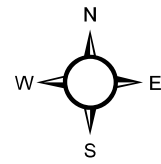
SISTEMA REF.: ETRS 1989 UTM 30N

PLANO ID.: Ag_GAL_Vigo_I_Le

SECCIÓN Nº: A1

TÍTULO DEL PLANO:

NIVELES DE RUIDO EN PERIODO DE TARDE (19-23h) DEBIDOS A LA ACTIVIDAD INDUSTRIAL



PARROQUIAS
VIARIO GENERAL

CENTROS SANITARIOS
CENTROS DOCENTES
EDIFICIOS
BARRERAS ACÚSTICAS

INDUSTRIA FOCO
INDUSTRIA LÍNEA

NIVEL DE RUIDO

Le (dBA)

- 55 - 60
- 60 - 65
- 65 - 70
- 70 - 75
- > 75

CONCELLO DE VIGO
EN SECCIONES 1:10.000

RESPONSABLES DEL EQUIPO TÉCNICO

DIRECTOR DE CALIDAD
Manuel A. Sobreira Seoane
Dr. Ing. Telecomunicación
Universidade de Vigo

DIRECTOR TÉCNICO
Pablo Gómez Pérez
Ing. Telecomunicación
sonen
Centro de Acústica e Servizos de Telecomunicación, S.L.

**MAPA ESTRATÉGICO DE RUIDO
DE LA AGLOMERACIÓN DE VIGO**

AÑO 2017 (FASE 3ª)

**CONCELLO
DE VIGO**

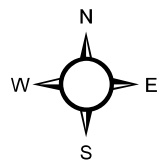


ESCALA 1:10.000

SISTEMA REF.: ETRS 1989 UTM 30N
PLANO ID.: Ag_GAL_Vigo_I_Le
SECCIÓN Nº: A2

TÍTULO DEL PLANO:

**NIVELES DE RUIDO EN PERIODO
DE TARDE (19-23h)
DEBIDOS A LA ACTIVIDAD INDUSTRIAL**

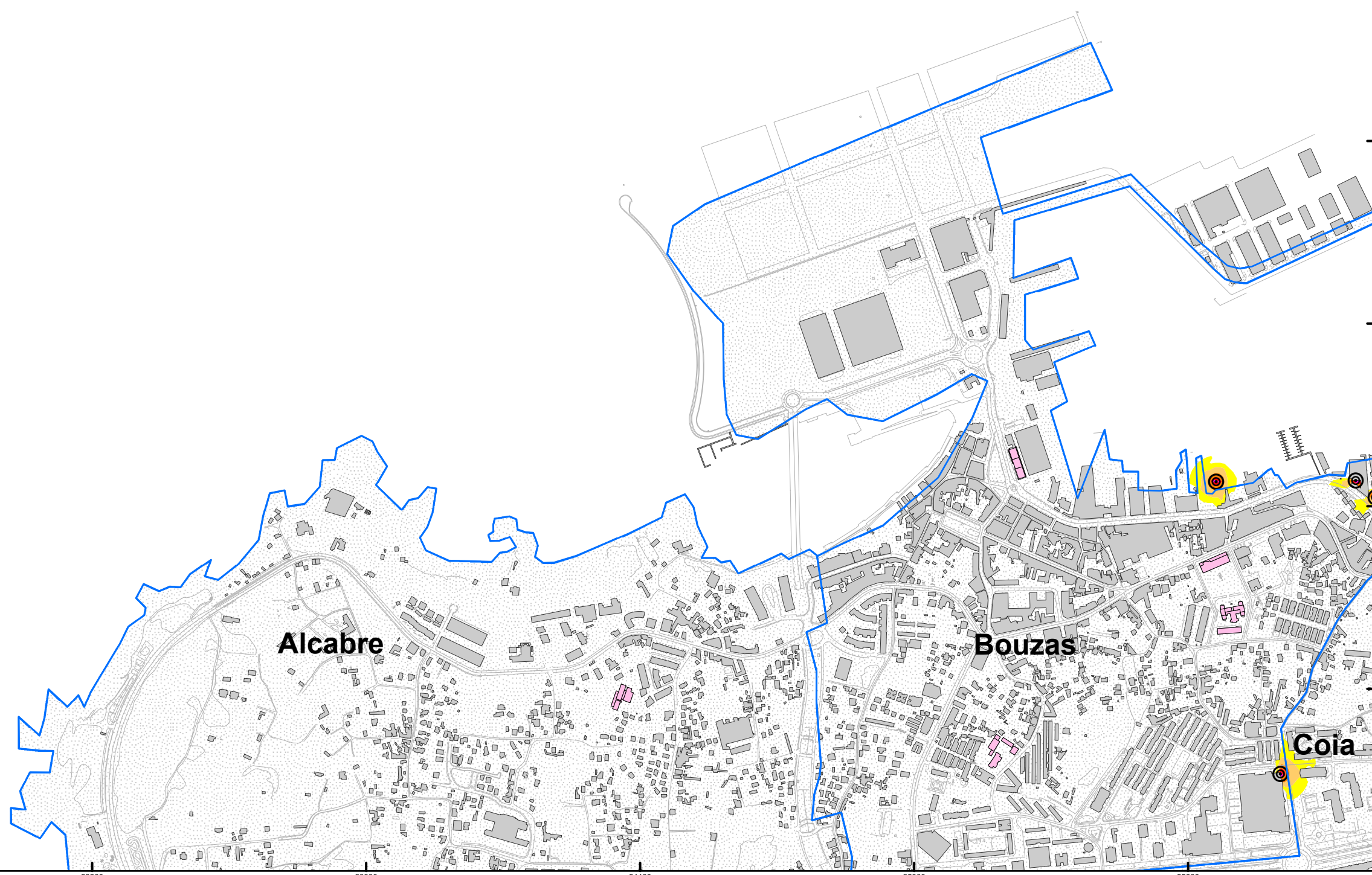


- PARROQUIAS
- VIARIO GENERAL
- CENTROS SANITARIOS
- CENTROS DOCENTES
- EDIFICIOS
- BARRERAS ACÚSTICAS
- INDUSTRIA FOCO
- INDUSTRIA LÍNEA

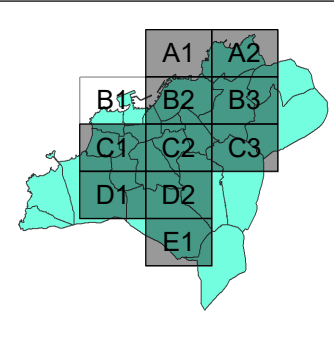
NIVEL DE RUIDO

Le (dBA)

- 55 - 60
- 60 - 65
- 65 - 70
- 70 - 75
- > 75



CONCELLO DE VIGO EN SECCIONES 1:10.000



RESPONSABLES DEL EQUIPO TÉCNICO

DIRECTOR DE CALIDAD
Manuel A. Sobreira Seoane
Dr. Ing. Telecomunicación
Universidade de Vigo

DIRECTOR TÉCNICO
Pablo Gómez Pérez
Ing. Telecomunicación
sonen
Centro de Acústica e Servizos de Telecomunicación, S.L.

MAPA ESTRATÉGICO DE RUIDO DE LA AGLOMERACIÓN DE VIGO
AÑO 2017 (FASE 3ª)

CONCELLO DE VIGO



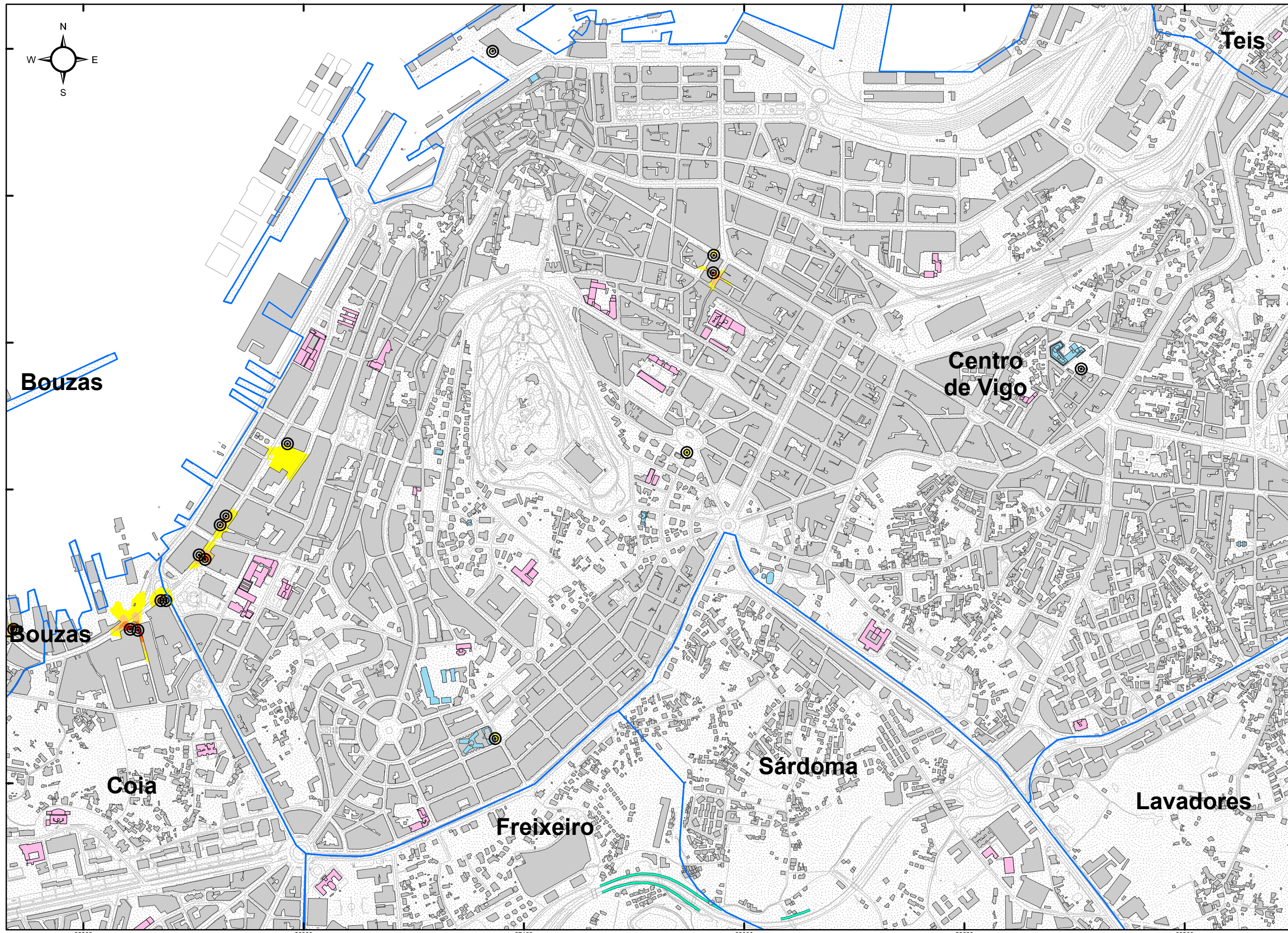
ESCALA 1:10.000
0 62,5 125 250 375 500 Metros

SISTEMA REF.: ETRS 1989 UTM 30N

PLANO ID.: Ag_GAL_Vigo_I_Le

SECCIÓN N°: B1

TÍTULO DEL PLANO:
NIVELES DE RUIDO EN PERIODO DE TARDE (19-23h) DEBIDOS A LA ACTIVIDAD INDUSTRIAL



PARROQUIAS
 VIARIO GENERAL

CENTROS SANITARIOS
CENTROS DOCENTES
EDIFICIOS
BARRERAS ACÚSTICAS

INDUSTRIA FOCO
INDUSTRIA LÍNEA

NIVEL DE RUIDO

Le (dBA)

- 55 - 60
- 60 - 65
- 65 - 70
- 70 - 75
- > 75

CONCELLO DE VIGO EN SECCIONES 1:10.000

RESPONSABLES DEL EQUIPO TÉCNICO

DIRECTOR DE CALIDAD
 Manuel A. Sobreira Seoane
 Dr. Ing. Telecomunicación
 Universidade de Vigo

DIRECTOR TÉCNICO
 Pablo Gómez Pérez
 Ing. Telecomunicación
 sonen
 Centro de Acústica e Servizos de Telecomunicación, S.L.

MAPA ESTRATÉGICO DE RUIDO DE LA AGLOMERACIÓN DE VIGO

AÑO 2017 (FASE 3ª)

CONCELLO DE VIGO



ESCALA 1:10.000

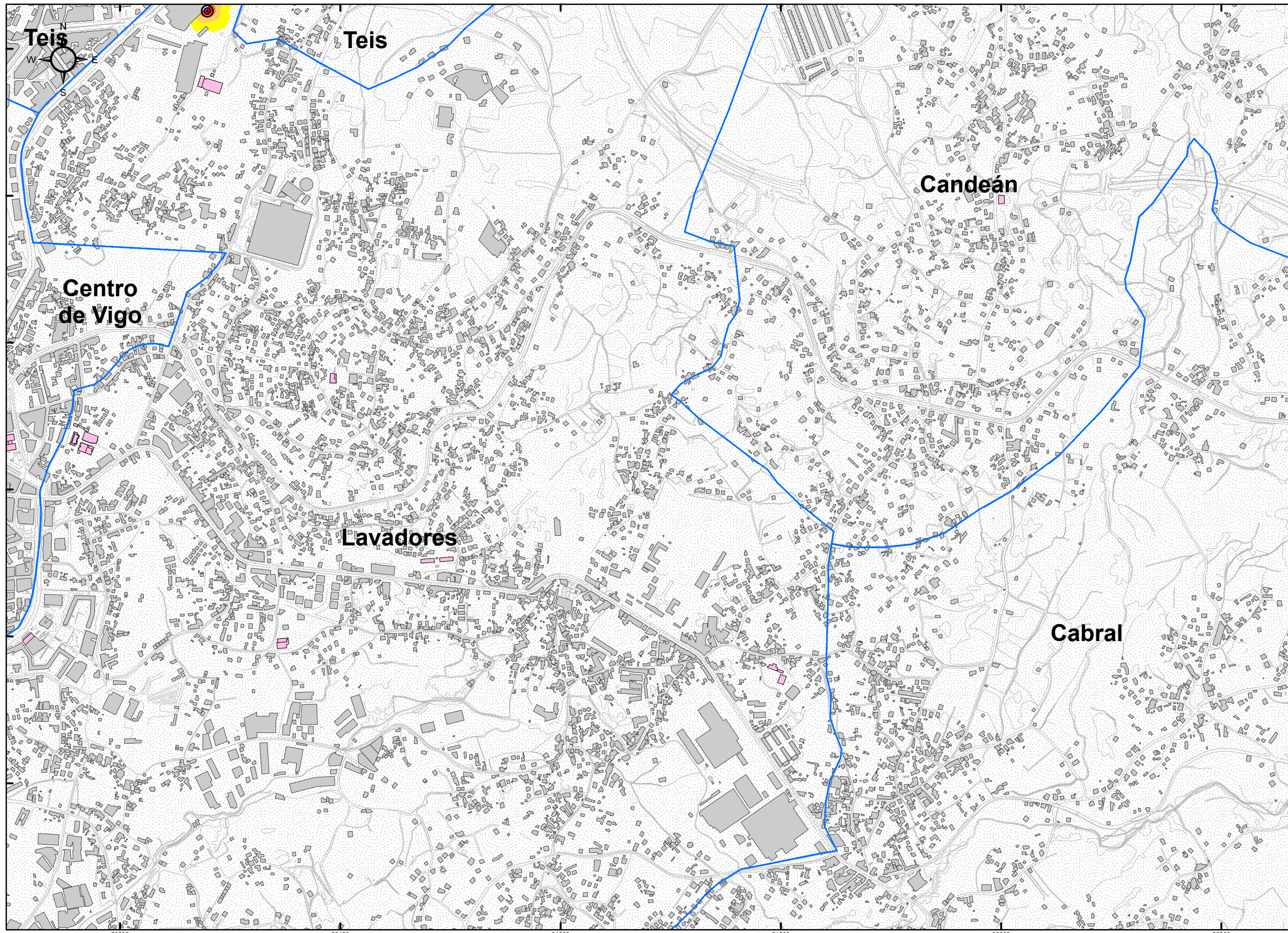
SISTEMA REF.: **ETRS 1989 UTM 30N**

PLANO ID.: **Ag_GAL_Vigo_I_Le**

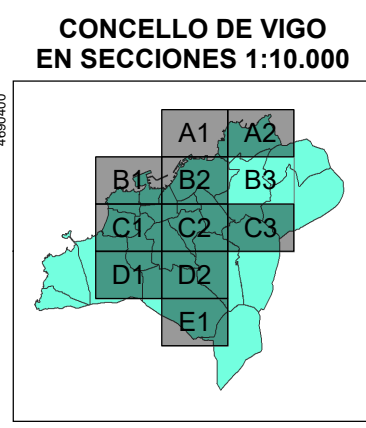
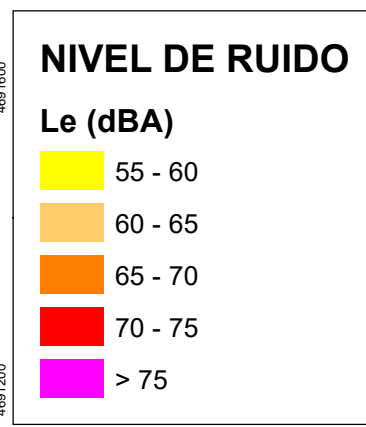
SECCIÓN N°: **B2**

TÍTULO DEL PLANO:

NIVELES DE RUIDO EN PERIODO DE TARDE (19-23h) DEBIDOS A LA ACTIVIDAD INDUSTRIAL



- PARROQUIAS
- VIARIO GENERAL
- CENTROS SANITARIOS
- CENTROS DOCENTES
- EDIFICIOS
- BARRERAS ACÚSTICAS
- INDUSTRIA FOCO
- INDUSTRIA LÍNEA



RESPONSABLES DEL EQUIPO TÉCNICO

DIRECTOR DE CALIDAD: Manuel A. Sobreira Seoane
Dr. Ing. Telecomunicación

DIRECTOR TÉCNICO: Pablo Gómez Pérez
Ing. Telecomunicación

Universidade de Vigo

sonen
Centro de Acústica e Servizos de Telecomunicación, S.L.

MAPA ESTRATÉGICO DE RUIDO DE LA AGLOMERACIÓN DE VIGO

AÑO 2017 (FASE 3ª)

CONCELLO DE VIGO



ESCALA 1:10.000

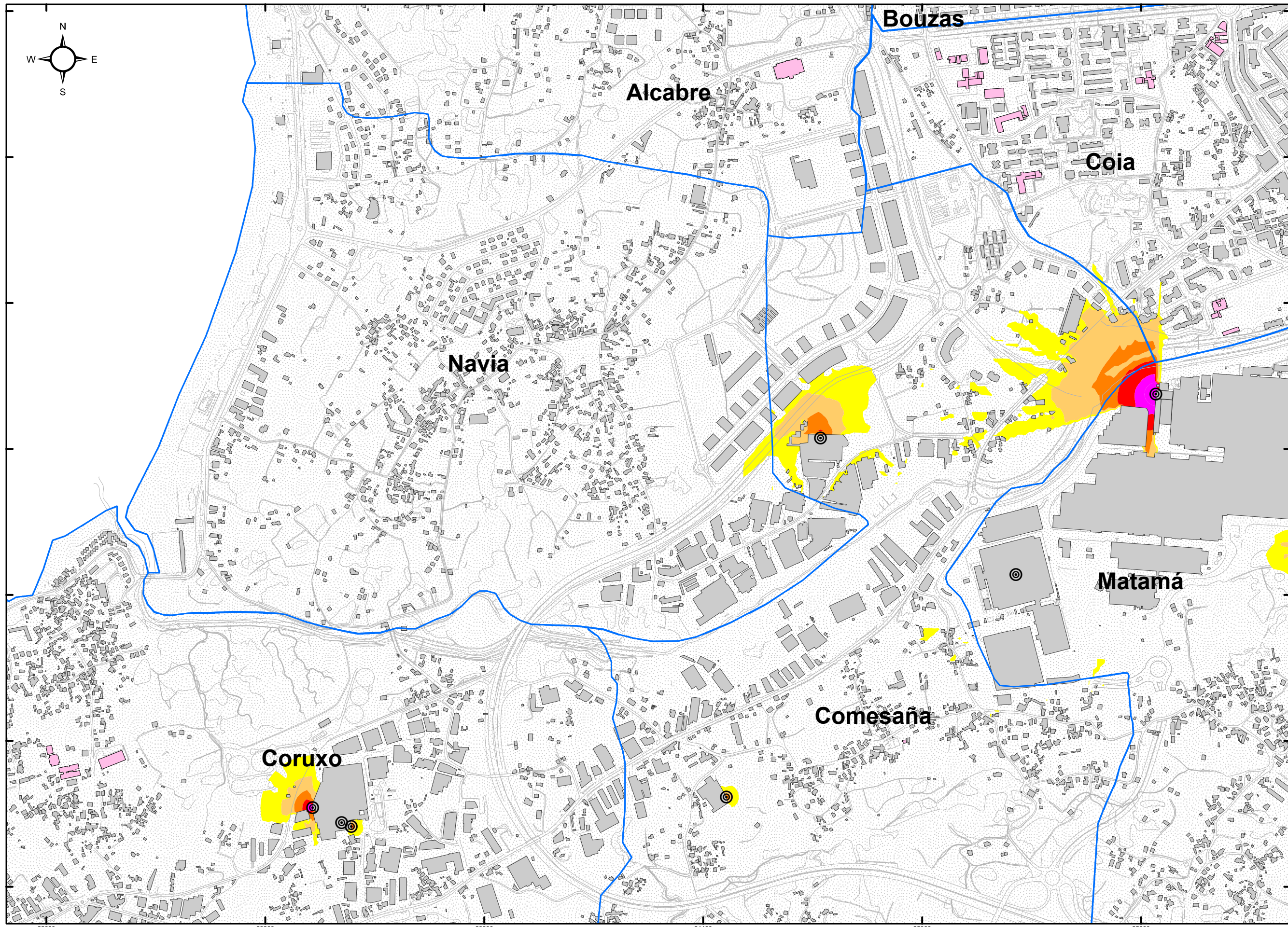
SISTEMA REF.: ETRS 1989 UTM 30N

PLANO ID.: Ag_GAL_Vigo_I_Le

SECCIÓN Nº: B3

TÍTULO DEL PLANO:

NIVELES DE RUIDO EN PERIODO DE TARDE (19-23h) DEBIDOS A LA ACTIVIDAD INDUSTRIAL



PARROQUIAS
 VIARIO GENERAL

CENTROS SANITARIOS
 CENTROS DOCENTES
 EDIFICIOS
 BARRERAS ACÚSTICAS

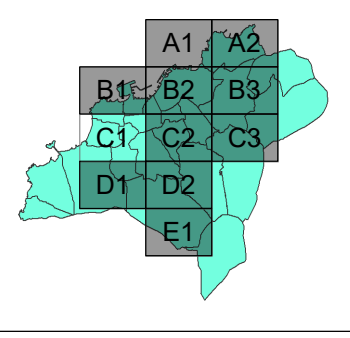
INDUSTRIA FOCO
 INDUSTRIA LÍNEA

NIVEL DE RUIDO

Le (dBA)

55 - 60
 60 - 65
 65 - 70
 70 - 75
 > 75

CONCELLO DE VIGO
EN SECCIONES 1:10.000



RESPONSABLES DEL EQUIPO TÉCNICO

DIRECTOR DE CALIDAD

 Manuel A. Sobreira Seoane
 Dr. Ing. Telecomunicación
 Universidade de Vigo

DIRECTOR TÉCNICO

 Pablo Gómez Pérez
 Ing. Telecomunicación

 Centro de Acústica e Servizos de Telecomunicación, S.L.

**MAPA ESTRATÉGICO DE RUIDO
DE LA AGLOMERACIÓN DE VIGO**

AÑO 2017 (FASE 3ª)

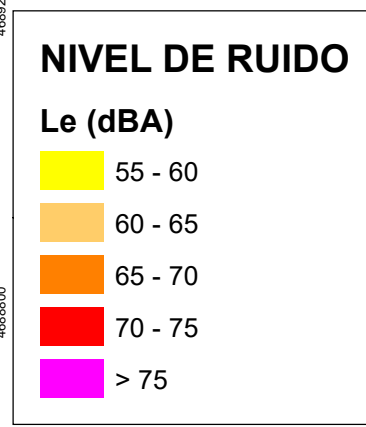

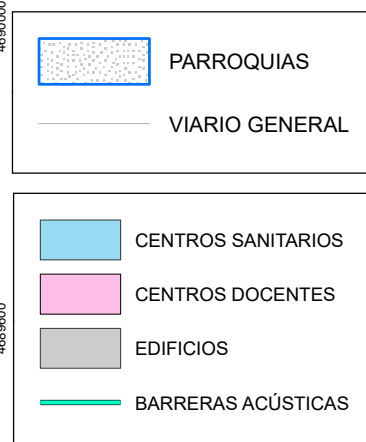
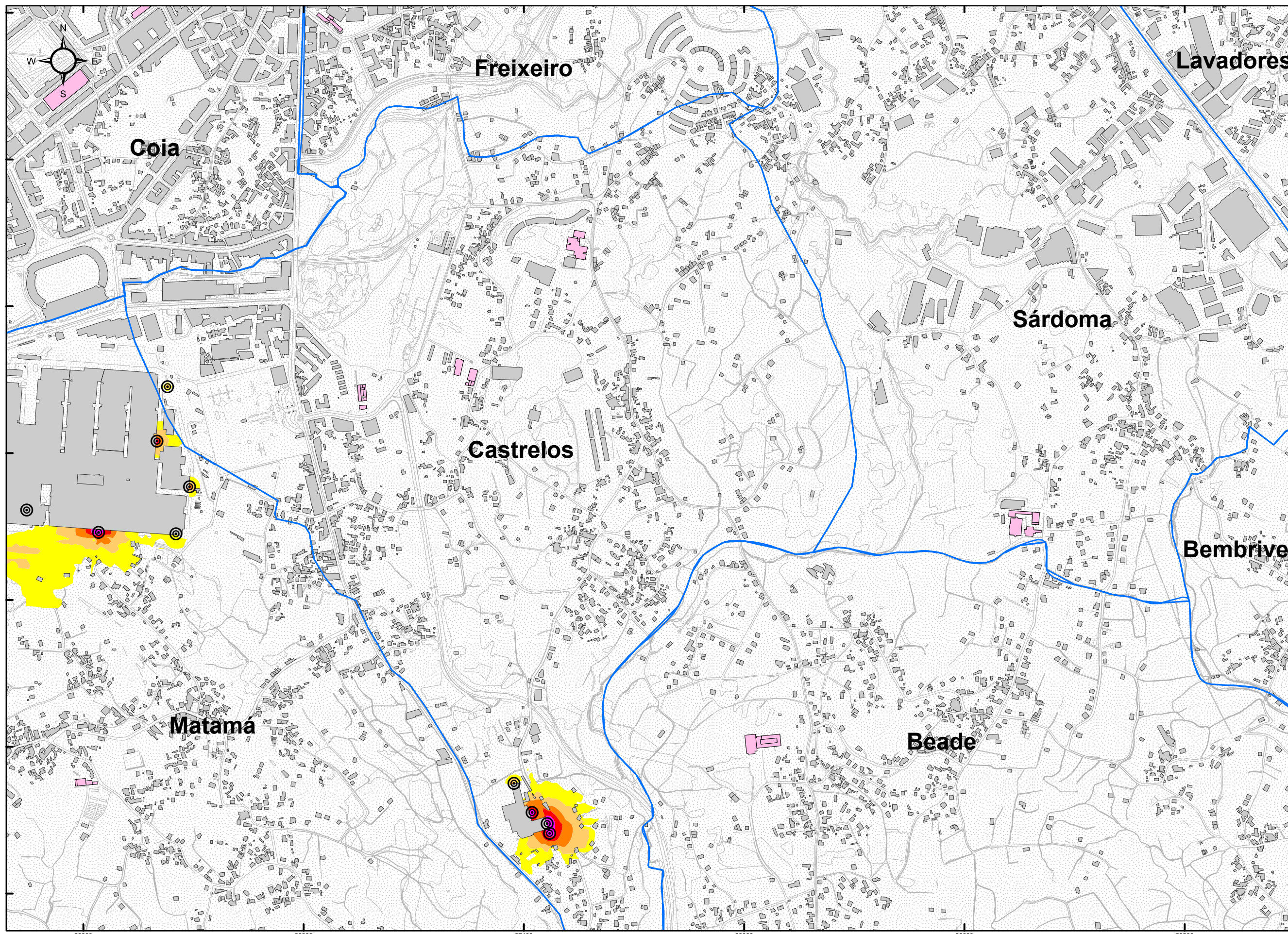
**CONCELLO
DE VIGO**



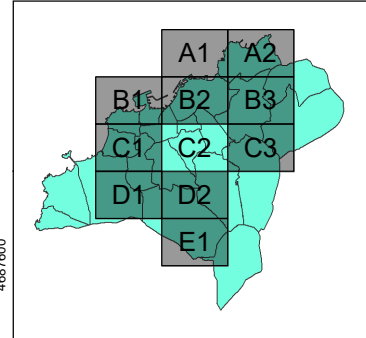
ESCALA 1:10.000

SISTEMA REF.: ETRS 1989 UTM 30N
 PLANO ID.: Ag_GAL_Vigo_I_Le
 SECCIÓN Nº: C1

TÍTULO DEL PLANO:
**NIVELES DE RUIDO EN PERIODO
DE TARDE (19-23h)
DEBIDOS A LA ACTIVIDAD INDUSTRIAL**



CONCELLO DE VIGO
EN SECCIONES 1:10.000



RESPONSABLES DEL EQUIPO TÉCNICO

DIRECTOR DE CALIDAD: Manuel A. Sobreira Seoane
Dr. Ing. Telecomunicación

DIRECTOR TÉCNICO: Pablo Gómez Pérez
Ing. Telecomunicación

Universidade de Vigo

sonen
Centro de Acústica e Servizos de Telecomunicación, S.L.

**MAPA ESTRATÉGICO DE RUIDO
DE LA AGLOMERACIÓN DE VIGO**

AÑO 2017 (FASE 3ª)

**CONCELLO
DE VIGO**



ESCALA 1:10.000

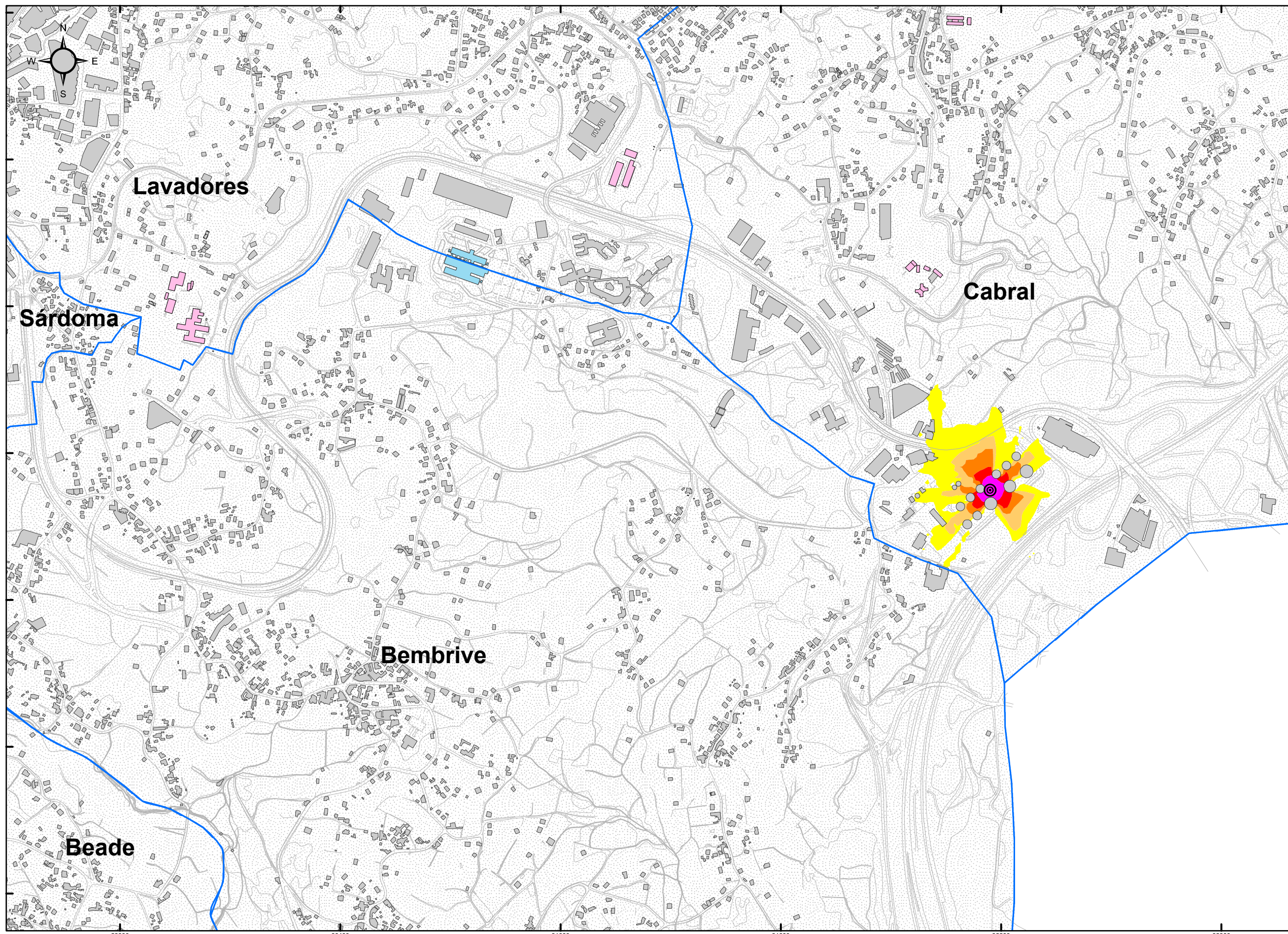
SISTEMA REF.: ETRS 1989 UTM 30N

PLANO ID.: Ag_GAL_Vigo_I_Le

SECCIÓN Nº: C2

TÍTULO DEL PLANO:

**NIVELES DE RUIDO EN PERIODO
DE TARDE (19-23h)
DEBIDOS A LA ACTIVIDAD INDUSTRIAL**



PARROQUIAS
 VIARIO GENERAL

CENTROS SANITARIOS
 CENTROS DOCENTES
 EDIFICIOS
 BARRERAS ACÚSTICAS

INDUSTRIA FOCO
 INDUSTRIA LÍNEA

NIVEL DE RUIDO

Le (dBA)

- 55 - 60
- 60 - 65
- 65 - 70
- 70 - 75
- > 75

CONCELLO DE VIGO
 EN SECCIONES 1:10.000

RESPONSABLES DEL EQUIPO TÉCNICO

DIRECTOR DE CALIDAD
 Manuel A. Sobreira Seoane
 Dr. Ing. Telecomunicación
 Universidade de Vigo

DIRECTOR TÉCNICO
 Pablo Gómez Pérez
 Ing. Telecomunicación
 sonen
 Centro de Acústica e Servizos de Telecomunicación, S.L.

**MAPA ESTRATÉGICO DE RUIDO
 DE LA AGLOMERACIÓN DE VIGO**

AÑO 2017 (FASE 3ª)

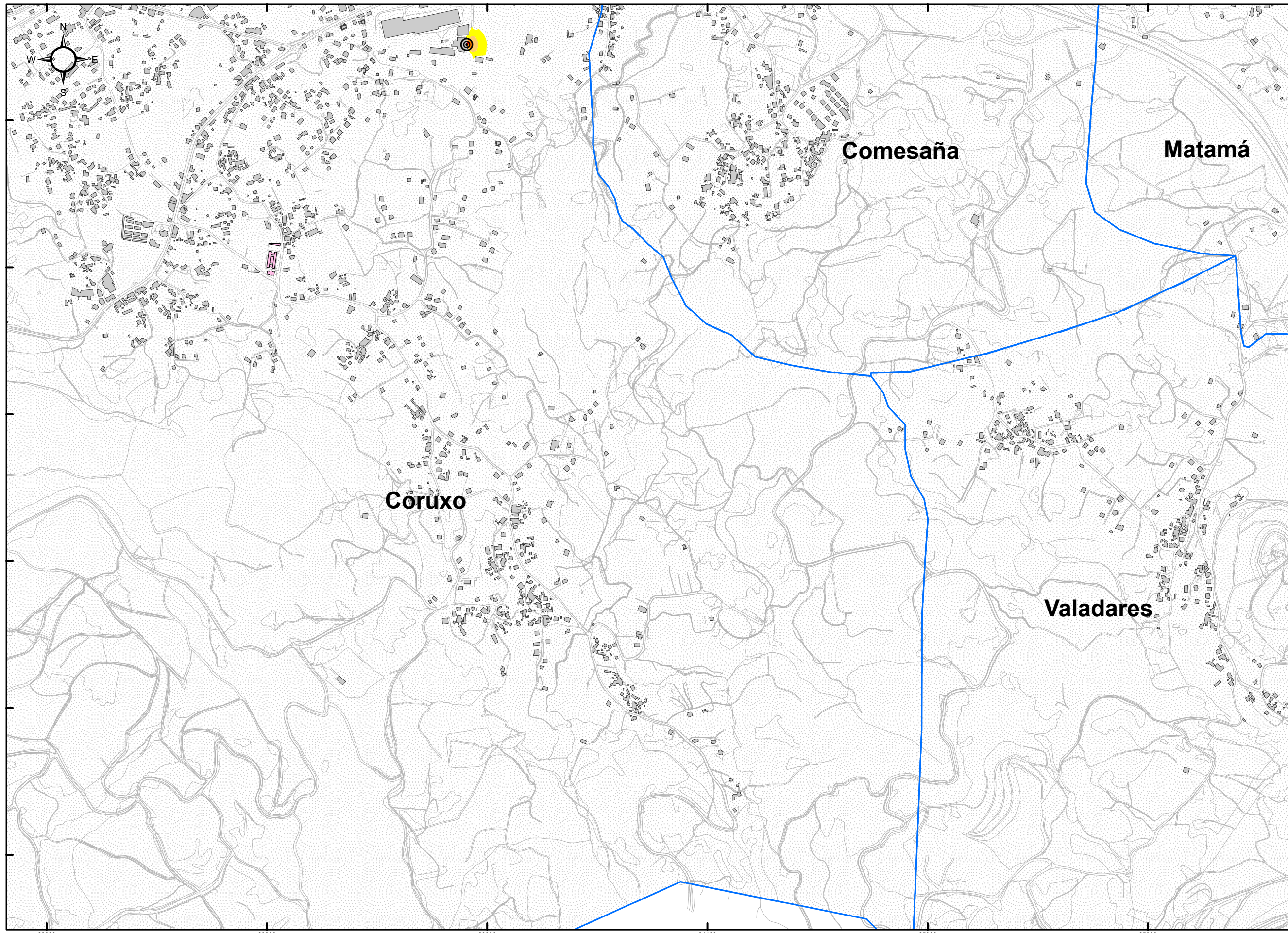
**CONCELLO
 DE VIGO**



ESCALA 1:10.000

SISTEMA REF.: ETRS 1989 UTM 30N
 PLANO ID.: Ag_GAL_Vigo_I_Le
 SECCIÓN Nº: C3

TÍTULO DEL PLANO:
**NIVELES DE RUIDO EN PERIODO
 DE TARDE (19-23h)
 DEBIDOS A LA ACTIVIDAD INDUSTRIAL**



PARROQUIAS
VIARIO GENERAL

CENTROS SANITARIOS
CENTROS DOCENTES
EDIFICIOS
BARRERAS ACÚSTICAS

INDUSTRIA FOCO
INDUSTRIA LÍNEA

NIVEL DE RUIDO

Le (dBA)

- 55 - 60
- 60 - 65
- 65 - 70
- 70 - 75
- > 75

**CONCELLO DE VIGO
 EN SECCIONES 1:10.000**

RESPONSABLES DEL EQUIPO TÉCNICO

DIRECTOR DE CALIDAD
 Manuel A. Sobreira Seoane
 Dr. Ing. Telecomunicación
 Universidade de Vigo

DIRECTOR TÉCNICO
 Pablo Gómez Pérez
 Ing. Telecomunicación
 sonen
 Centro de Acústica e Servizos de Telecomunicación, S.L.

**MAPA ESTRATÉGICO DE RUIDO
 DE LA AGLOMERACIÓN DE VIGO**

AÑO 2017 (FASE 3ª)

**CONCELLO
 DE VIGO**



ESCALA 1:10.000

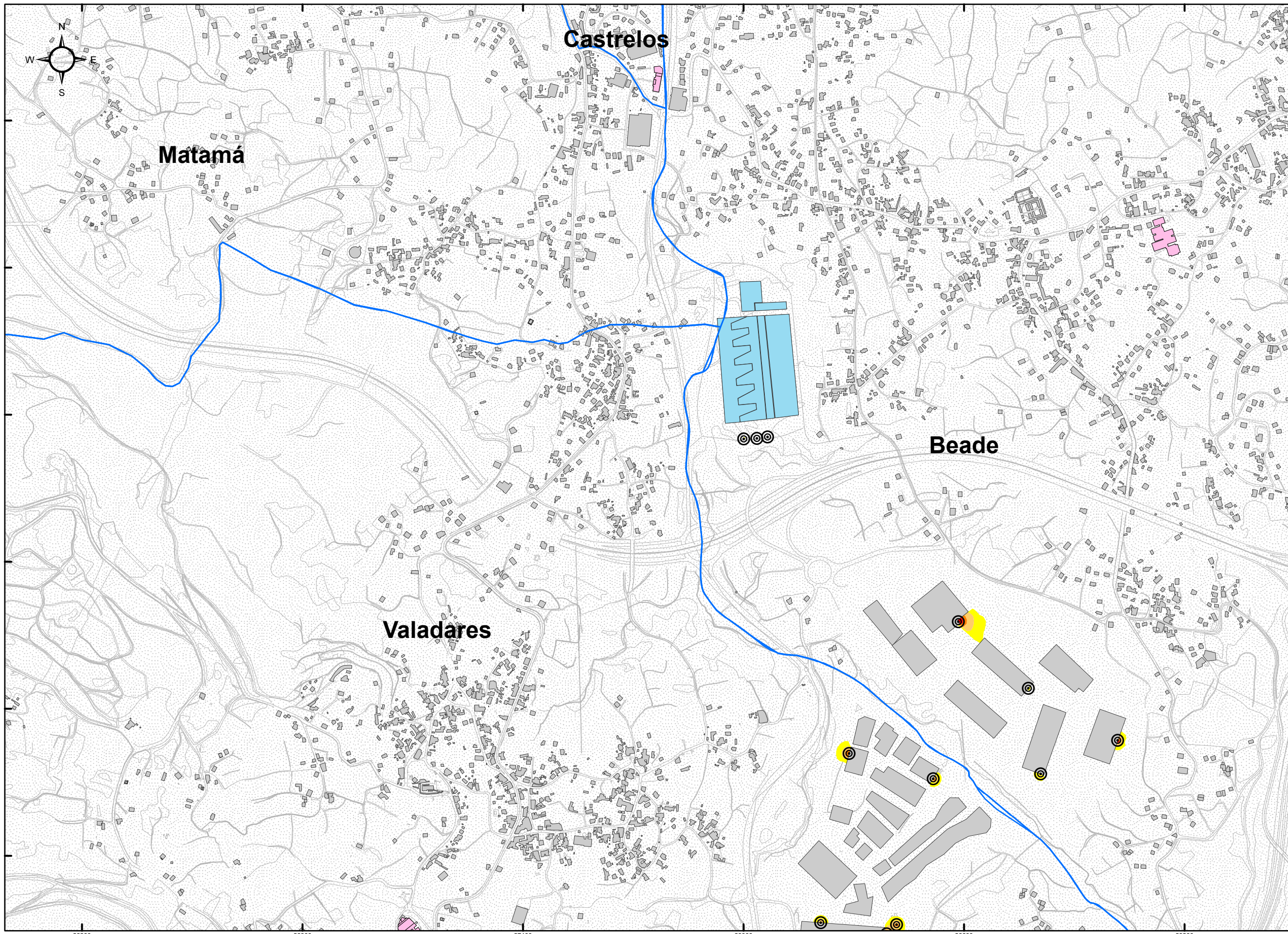
SISTEMA REF.: ETRS 1989 UTM 30N



PLANO ID.: Ag_GAL_Vigo_I_Le





SECCIÓN Nº: D1



TÍTULO DEL PLANO:

**NIVELES DE RUIDO EN PERIODO
 DE TARDE (19-23h)
 DEBIDOS A LA ACTIVIDAD INDUSTRIAL**








 PARROQUIAS
 VIARIO GENERAL

 CENTROS SANITARIOS
 CENTROS DOCENTES
 EDIFICIOS
 BARRERAS ACÚSTICAS

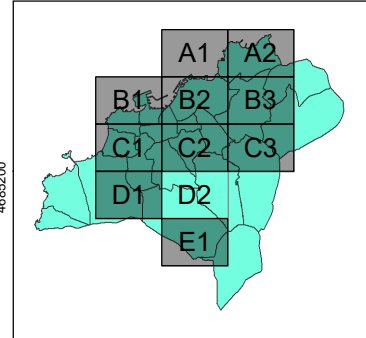
 INDUSTRIA FOCO
 INDUSTRIA LÍNEA

NIVEL DE RUIDO

Le (dBA)

 55 - 60
 60 - 65
 65 - 70
 70 - 75
 > 75

CONCELLO DE VIGO
EN SECCIONES 1:10.000



RESPONSABLES DEL EQUIPO TÉCNICO

DIRECTOR DE CALIDAD

 Manuel A. Sobreira Seoane
 Dr. Ing. Telecomunicación

DIRECTOR TÉCNICO

 Pablo Gómez Pérez
 Ing. Telecomunicación



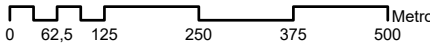

**MAPA ESTRATÉGICO DE RUIDO
DE LA AGLOMERACIÓN DE VIGO**

AÑO 2017 (FASE 3ª)

**CONCELLO
DE VIGO**



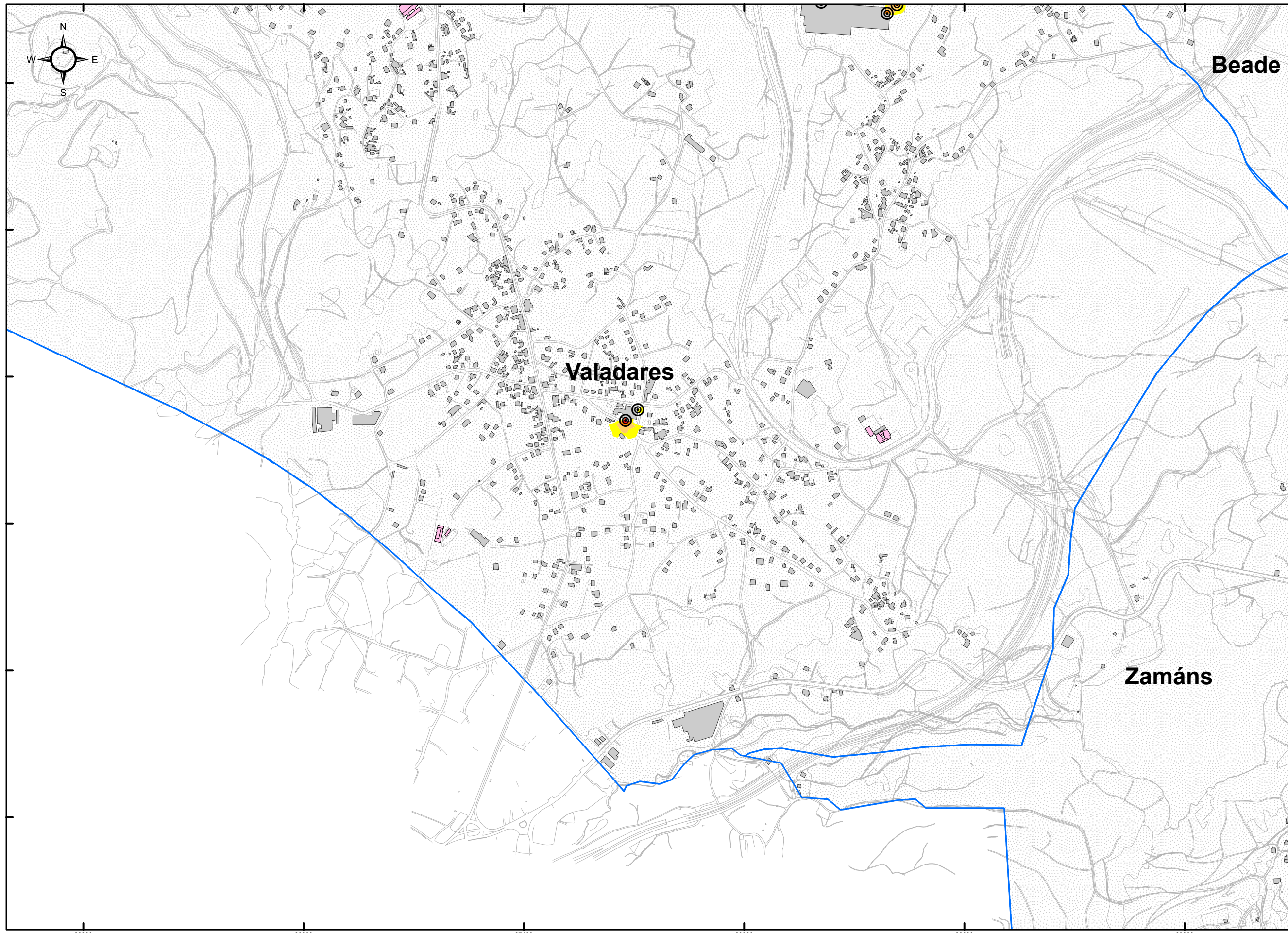
ESCALA 1:10.000



SISTEMA REF.: ETRS 1989 UTM 30N
 PLANO ID.: Ag_GAL_Vigo_I_Le
 SECCIÓN N°: D2

TÍTULO DEL PLANO:

**NIVELES DE RUIDO EN PERIODO
DE TARDE (19-23h)
DEBIDOS A LA ACTIVIDAD INDUSTRIAL**



PARROQUIAS
 VIARIO GENERAL

CENTROS SANITARIOS
CENTROS DOCENTES
EDIFICIOS
BARRERAS ACÚSTICAS

INDUSTRIA FOCO
INDUSTRIA LÍNEA

NIVEL DE RUIDO

Le (dBA)

- 55 - 60
- 60 - 65
- 65 - 70
- 70 - 75
- > 75

CONCELLO DE VIGO
EN SECCIONES 1:10.000

RESPONSABLES DEL EQUIPO TÉCNICO

DIRECTOR DE CALIDAD
 Manuel A. Sobreira Seoane
 Dr. Ing. Telecomunicación

DIRECTOR TÉCNICO
 Pablo Gómez Pérez
 Ing. Telecomunicación

Universidade de Vigo

sonen
 Centro de Acústica e Servizos de Telecomunicacións, S.L.

MAPA ESTRATÉGICO DE RUIDO
DE LA AGLOMERACIÓN DE VIGO

AÑO 2017 (FASE 3ª)

CONCELLO
DE VIGO



ESCALA 1:10.000

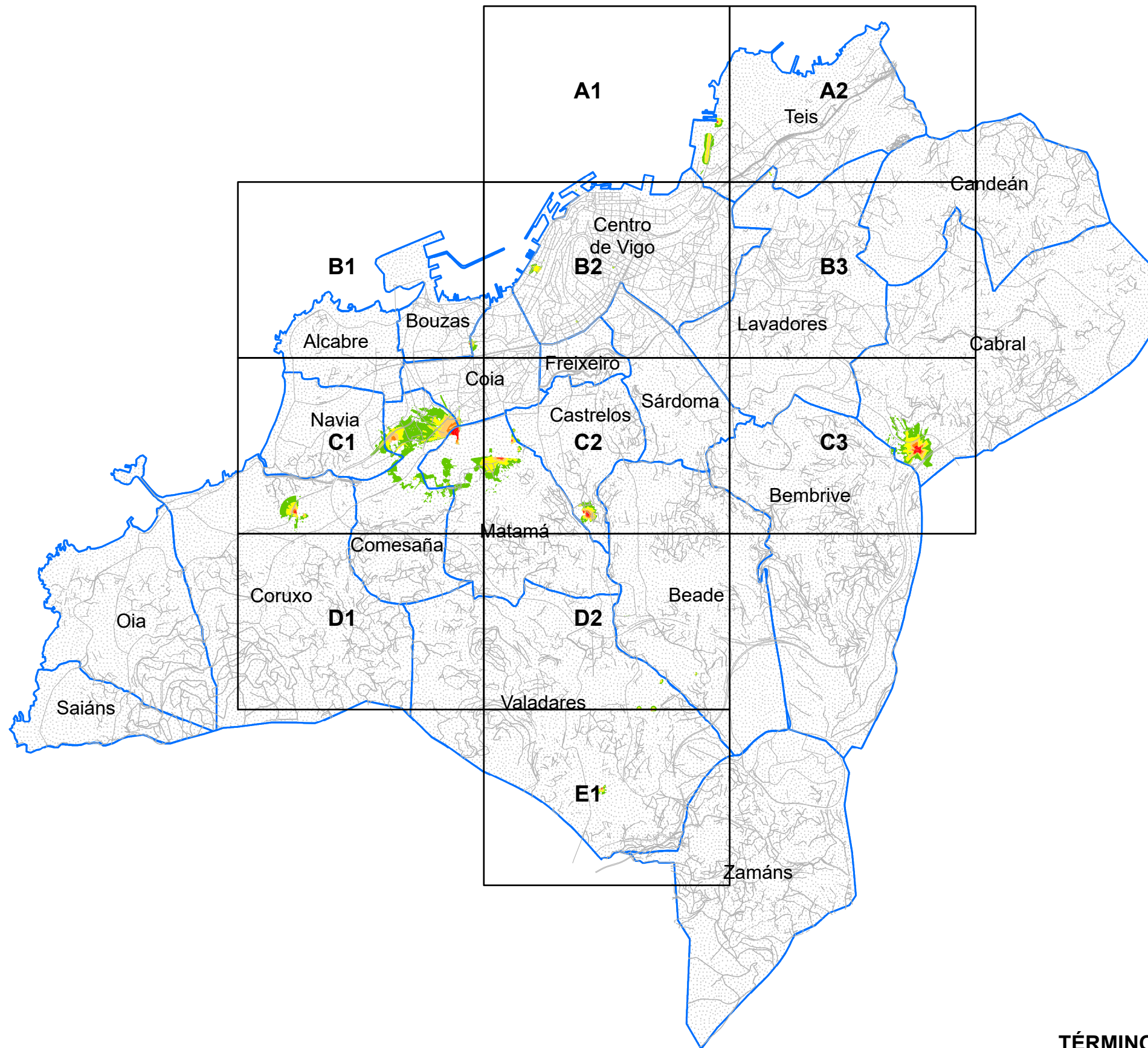
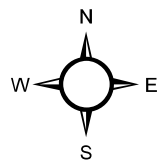
SISTEMA REF.: ETRS 1989 UTM 30N

PLANO ID.: Ag_GAL_Vigo_I_Le

SECCIÓN Nº: E1

TÍTULO DEL PLANO:

NIVELES DE RUIDO EN PERIODO
DE TARDE (19-23h)
DEBIDOS A LA ACTIVIDAD INDUSTRIAL



	PARROQUIAS
	VIARIO GENERAL

SUELO EXPUESTO A RUIDO POR ACTIVIDAD INDUSTRIAL

Ln (dBA)	Km ²
50 - 55	0,7
55 - 60	0,2
60 - 65	0,1
65 - 70	0,0
>70	0,0

POBLACIÓN EXPUESTA A RUIDO POR ACTIVIDAD INDUSTRIAL

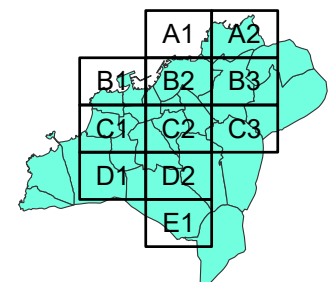
Ln (dBA)	Centenas
50 - 55	22
55 - 60	6
60 - 65	1
65 - 70	0
>70	0

NIVEL DE RUIDO

Ln (dBA)

	50 - 55
	55 - 60
	60 - 65
	65 - 70
	> 70

CONCELLO DE VIGO EN SECCIONES 1:10.000



TÉRMINO MUNICIPAL DE VIGO
DIVISIÓN POR PARROQUIAS

RESPONSABLES DEL EQUIPO TÉCNICO

DIRECTOR DE CALIDAD:
Manuel A. Sobreira Seoane
Dr. Ing. Telecomunicación

DIRECTOR TÉCNICO:
Pablo Gómez Pérez
Ing. Telecomunicación

MAPA ESTRATÉGICO DE RUIDO DE LA AGLOMERACIÓN DE VIGO
AÑO 2017 (FASE 3ª)

CONCELLO DE VIGO



ESCALA 1:65.000

SISTEMA REF.: ETRS 1989 UTM 30N

PLANO ID.: Ag_GAL_Vigo_I_Ln

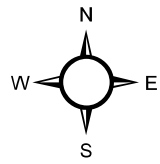
SECCIÓN Nº: Plano guía

TÍTULO DEL PLANO:

NIVELES DE RUIDO EN PERIODO DE NOCHE (23-07h)
DEBIDOS A LA ACTIVIDAD INDUSTRIAL

Universidade de Vigo

sonen
Centro de Acústica e Servizos de Telecomunicación, S.L.



Legend for map symbols:

- PARROQUIAS (Blue dotted area)
- VIARIO GENERAL (Blue line)
- CENTROS SANITARIOS (Light blue rectangle)
- CENTROS DOCENTES (Pink rectangle)
- EDIFICIOS (Grey rectangle)
- BARRERAS ACÚSTICAS (Green line)
- INDUSTRIA FOCO (Target symbol)
- INDUSTRIA LÍNEA (Line with cross-ticks)

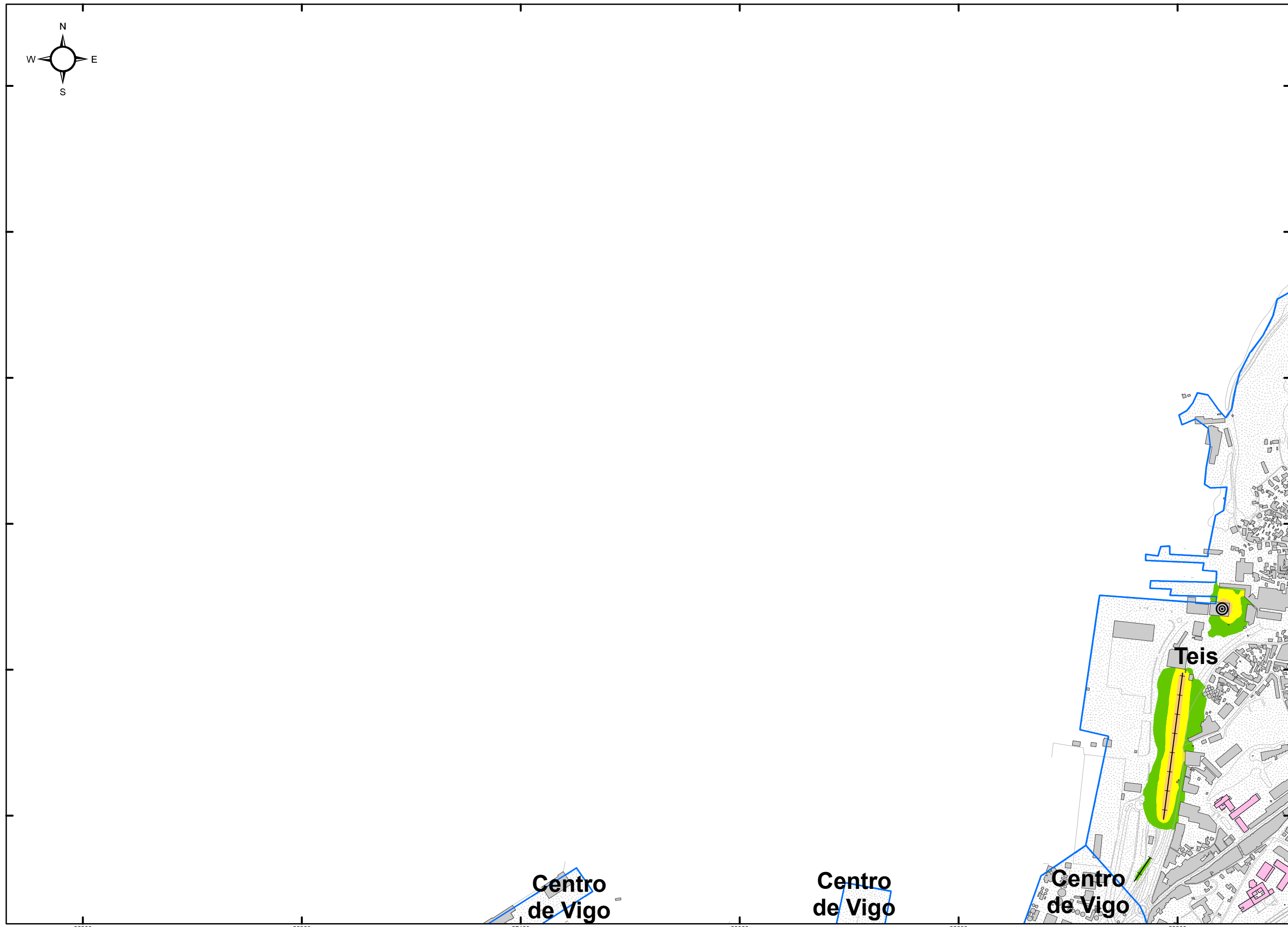
NIVEL DE RUIDO

Ln (dBA)

- 50 - 55 (Green)
- 55 - 60 (Yellow)
- 60 - 65 (Light Orange)
- 65 - 70 (Orange)
- > 70 (Red)

CONCELLO DE VIGO EN SECCIONES 1:10.000

A grid of sections labeled A1, A2, B1, B2, B3, C1, C2, C3, D1, D2, and E1.



RESPONSABLES DEL EQUIPO TÉCNICO

DIRECTOR DE CALIDAD: Manuel A. Sobreira Seoane, Dr. Ing. Telecomunicación

DIRECTOR TÉCNICO: Pablo Gómez Pérez, Ing. Telecomunicación

Universidade de Vigo

sonen
Centro de Acústica e Servizos de Telecomunicación, S.L.

MAPA ESTRATÉGICO DE RUIDO DE LA AGLOMERACIÓN DE VIGO

AÑO 2017 (FASE 3ª)

CONCELLO DE VIGO



ESCALA 1:10.000

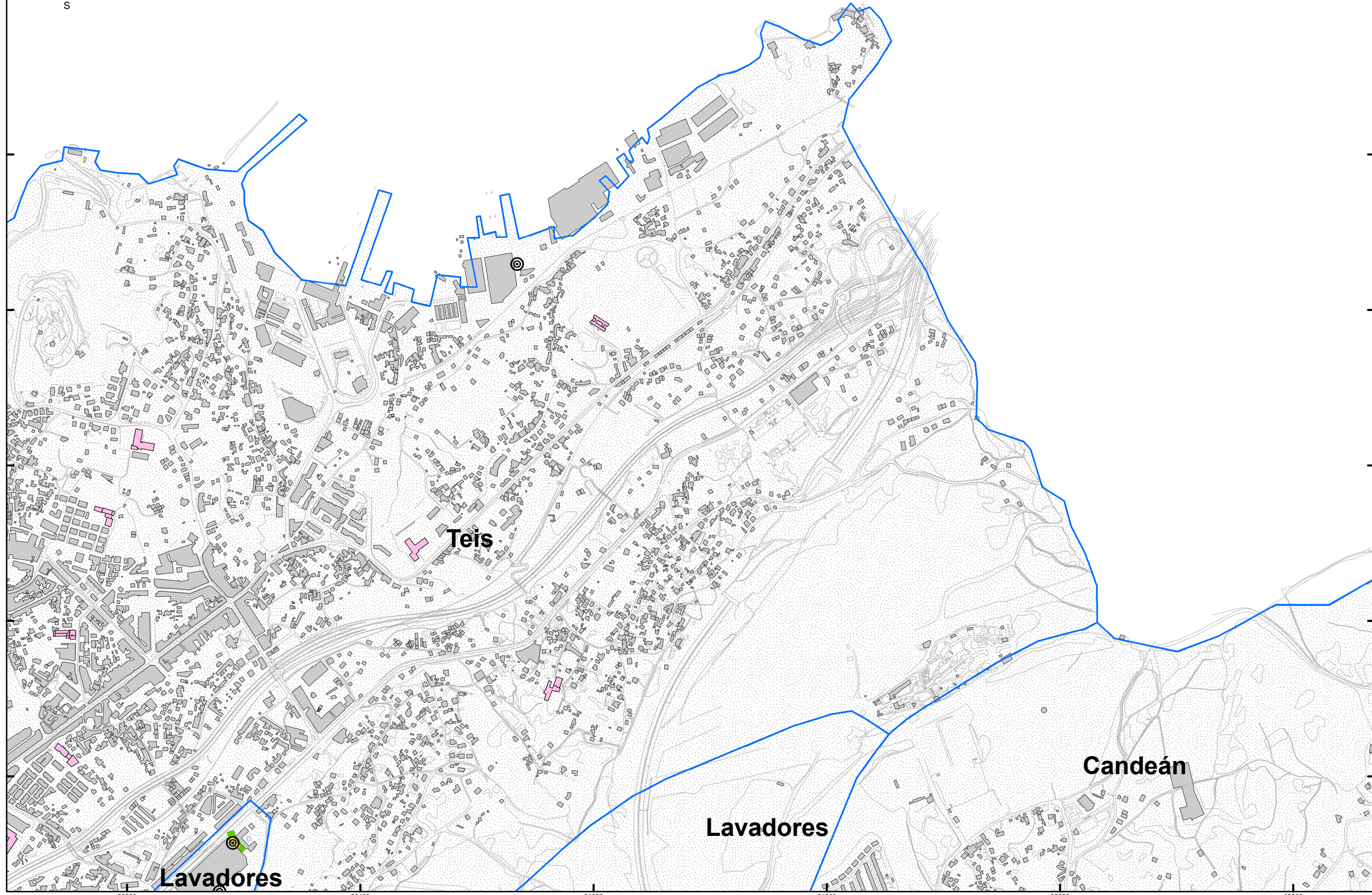
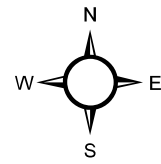
SISTEMA REF.: ETRS 1989 UTM 30N

PLANO ID.: Ag_GAL_Vigo_I_Ln

SECCIÓN Nº: A1

TÍTULO DEL PLANO:

NIVELES DE RUIDO EN PERIODO DE NOCHE (23-07h) DEBIDOS A LA ACTIVIDAD INDUSTRIAL



PARROQUIAS
VIARIO GENERAL

CENTROS SANITARIOS
CENTROS DOCENTES
EDIFICIOS
BARRERAS ACÚSTICAS

INDUSTRIA FOCO
INDUSTRIA LÍNEA

NIVEL DE RUIDO

Ln (dBA)

- 50 - 55
- 55 - 60
- 60 - 65
- 65 - 70
- > 70

CONCELLO DE VIGO
EN SECCIONES 1:10.000

RESPONSABLES DEL EQUIPO TÉCNICO

DIRECTOR DE CALIDAD
Manuel A. Sobreira Seoane
Dr. Ing. Telecomunicación
Universidade de Vigo

DIRECTOR TÉCNICO
Pablo Gómez Pérez
Ing. Telecomunicación
sonen
Centro de Acústica e Servizos de Telecomunicación, S.L.

**MAPA ESTRATÉGICO DE RUIDO
DE LA AGLOMERACIÓN DE VIGO**

AÑO 2017 (FASE 3ª)

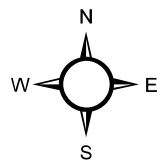
**CONCELLO
DE VIGO**



ESCALA 1:10.000

SISTEMA REF.: ETRS 1989 UTM 30N
PLANO ID.: Ag_GAL_Vigo_I_Ln
SECCIÓN Nº: A2

TÍTULO DEL PLANO:
**NIVELES DE RUIDO EN PERIODO
DE NOCHE (23-07h)
DEBIDOS A LA ACTIVIDAD INDUSTRIAL**

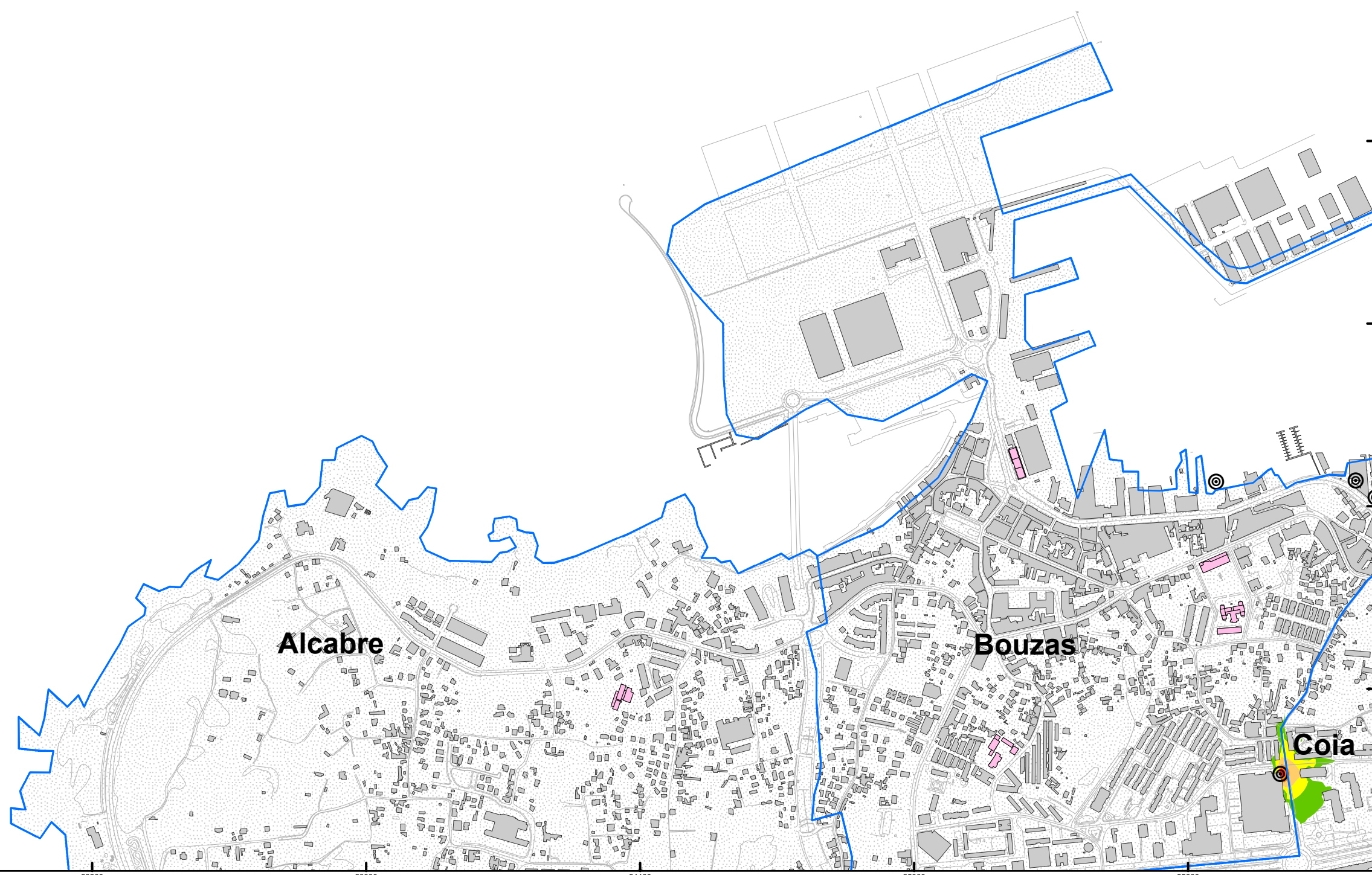


- PARROQUIAS
- VIARIO GENERAL
- CENTROS SANITARIOS
- CENTROS DOCENTES
- EDIFICIOS
- BARRERAS ACÚSTICAS
- INDUSTRIA FOCO
- INDUSTRIA LÍNEA

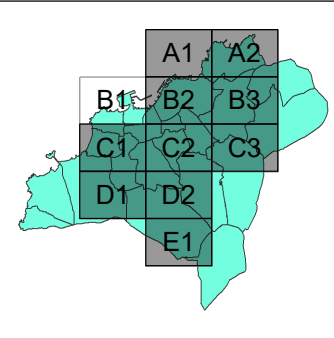
NIVEL DE RUIDO

Ln (dBA)

- 50 - 55
- 55 - 60
- 60 - 65
- 65 - 70
- > 70



CONCELLO DE VIGO EN SECCIONES 1:10.000



RESPONSABLES DEL EQUIPO TÉCNICO

DIRECTOR DE CALIDAD

Manuel A. Sobreira Seoane
Dr. Ing. Telecomunicación

DIRECTOR TÉCNICO

Pablo Gómez Pérez
Ing. Telecomunicación

Universidade de Vigo

sonen
Centro de Acústica e Servizos de Telecomunicación, S.L.

MAPA ESTRATÉGICO DE RUIDO DE LA AGLOMERACIÓN DE VIGO

AÑO 2017 (FASE 3ª)

CONCELLO DE VIGO



ESCALA 1:10.000

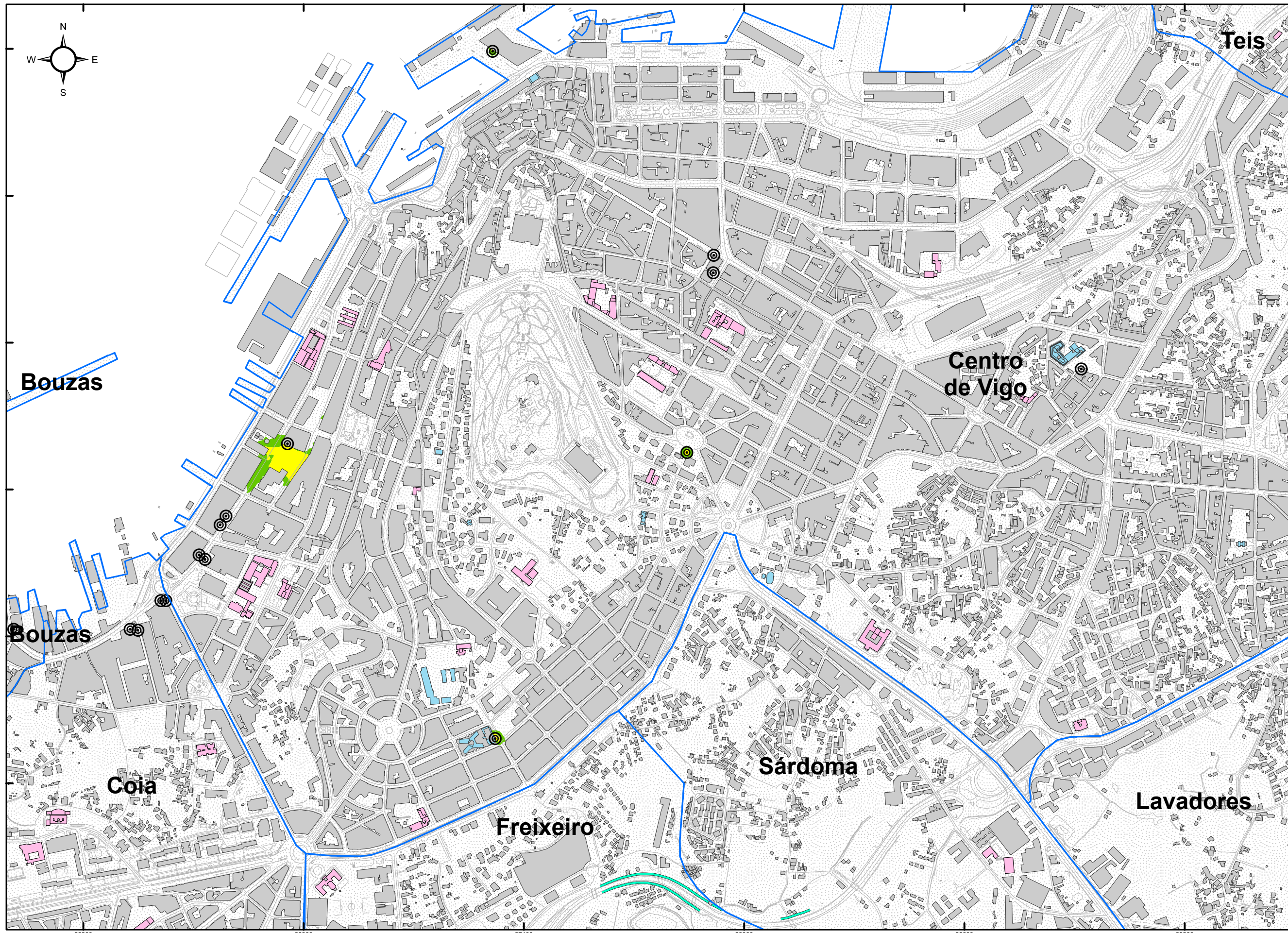
SISTEMA REF.: ETRS 1989 UTM 30N

PLANO ID.: Ag_GAL_Vigo_I_Ln

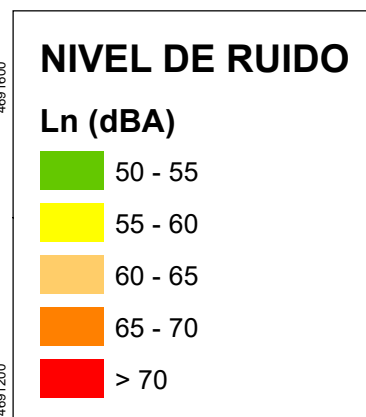
SECCIÓN Nº: B1

TÍTULO DEL PLANO:

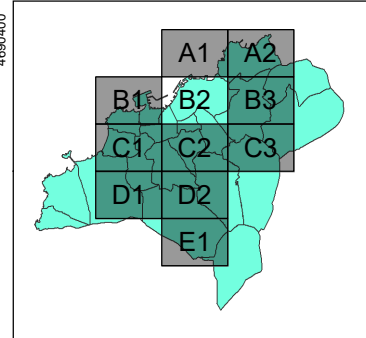
NIVELES DE RUIDO EN PERIODO DE NOCHE (23-07h) DEBIDOS A LA ACTIVIDAD INDUSTRIAL



- PARROQUIAS
- VIARIO GENERAL
- CENTROS SANITARIOS
- CENTROS DOCENTES
- EDIFICIOS
- BARRERAS ACÚSTICAS
- INDUSTRIA FOCO
- INDUSTRIA LÍNEA



CONCELLO DE VIGO
EN SECCIONES 1:10.000



RESPONSABLES DEL EQUIPO TÉCNICO

DIRECTOR DE CALIDAD

Manuel A. Sobreira Seoane
Dr. Ing. Telecomunicación

DIRECTOR TÉCNICO

Pablo Gómez Pérez
Ing. Telecomunicación

Universidade de Vigo

sonen
Centro de Acústica e Servizos de Telecomunicación, S.L.

**MAPA ESTRATÉGICO DE RUIDO
DE LA AGLOMERACIÓN DE VIGO**

AÑO 2017 (FASE 3ª)

**CONCELLO
DE VIGO**



ESCALA 1:10.000

SISTEMA REF.: ETRS 1989 UTM 30N

PLANO ID.: Ag_GAL_Vigo_I_Ln

SECCIÓN N°: B2

TÍTULO DEL PLANO:

**NIVELES DE RUIDO EN PERIODO
DE NOCHE (23-07h)
DEBIDOS A LA ACTIVIDAD INDUSTRIAL**



PARROQUIAS
 VIARIO GENERAL

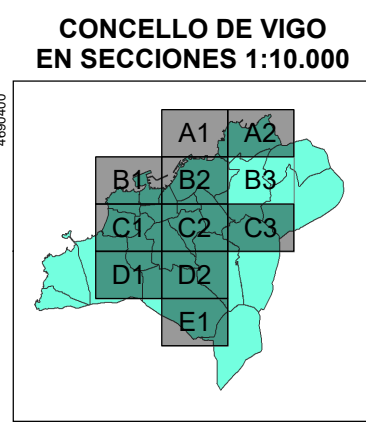
CENTROS SANITARIOS
CENTROS DOCENTES
EDIFICIOS
BARRERAS ACÚSTICAS

INDUSTRIA FOCO
INDUSTRIA LÍNEA

NIVEL DE RUIDO

Ln (dBA)

- 50 - 55
- 55 - 60
- 60 - 65
- 65 - 70
- > 70



RESPONSABLES DEL EQUIPO TÉCNICO

DIRECTOR DE CALIDAD
 Manuel A. Sobreira Seoane
 Dr. Ing. Telecomunicación

DIRECTOR TÉCNICO
 Pablo Gómez Pérez
 Ing. Telecomunicación

Universidade de Vigo
sonen
 Centro de Acústica e Servizos de Telecomunicación, S.L.

MAPA ESTRATÉGICO DE RUIDO DE LA AGLOMERACIÓN DE VIGO

AÑO 2017 (FASE 3ª)

CONCELLO DE VIGO



ESCALA 1:10.000

0 62,5 125 250 375 500 Metros

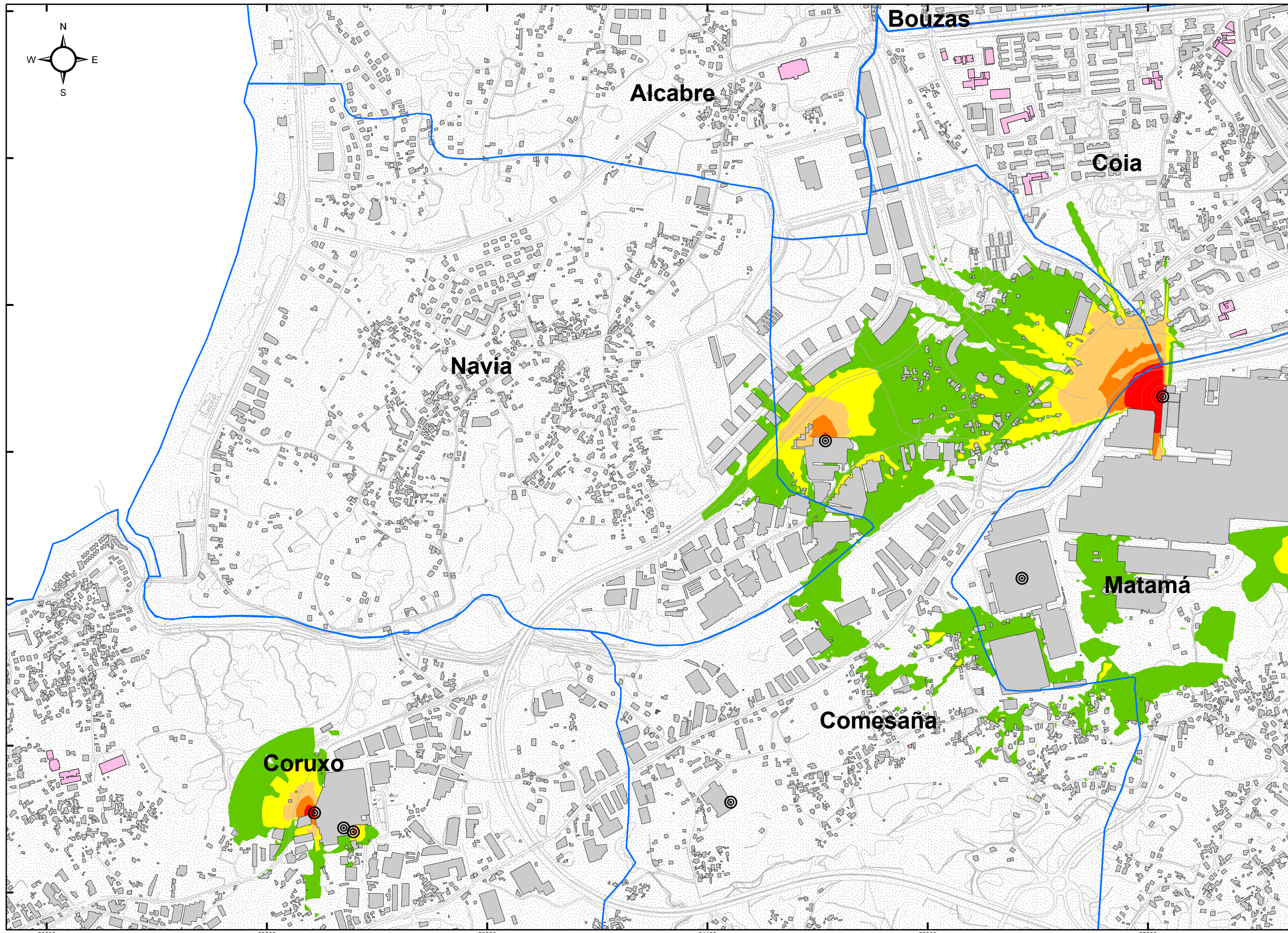
SISTEMA REF.: ETRS 1989 UTM 30N

PLANO ID.: Ag_GAL_Vigo_I_Ln

SECCIÓN Nº: B3

TÍTULO DEL PLANO:

NIVELES DE RUIDO EN PERIODO DE NOCHE (23-07h) DEBIDOS A LA ACTIVIDAD INDUSTRIAL



PARROQUIAS
 VIARIO GENERAL

CENTROS SANITARIOS
 CENTROS DOCENTES
 EDIFICIOS
 BARRERAS ACÚSTICAS

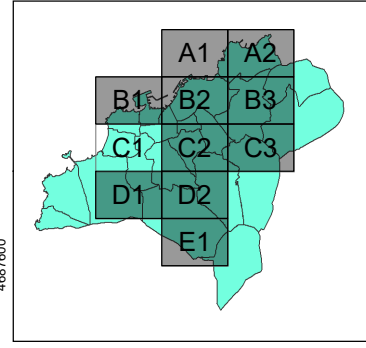
INDUSTRIA FOCO
 INDUSTRIA LÍNEA

NIVEL DE RUIDO

Ln (dBA)

50 - 55
 55 - 60
 60 - 65
 65 - 70
 > 70

CONCELLO DE VIGO
EN SECCIONES 1:10.000



RESPONSABLES DEL EQUIPO TÉCNICO

DIRECTOR DE CALIDAD

 Manuel A. Sobreira Seoane
 Dr. Ing. Telecomunicación
 Universidade de Vigo

DIRECTOR TÉCNICO

 Pablo Gómez Pérez
 Ing. Telecomunicación
 sonen
 Centro de Acústica e Servizos de Telecomunicación, S.L.

**MAPA ESTRATÉGICO DE RUIDO
DE LA AGLOMERACIÓN DE VIGO**

AÑO 2017 (FASE 3ª)

**CONCELLO
DE VIGO**



ESCALA 1:10.000

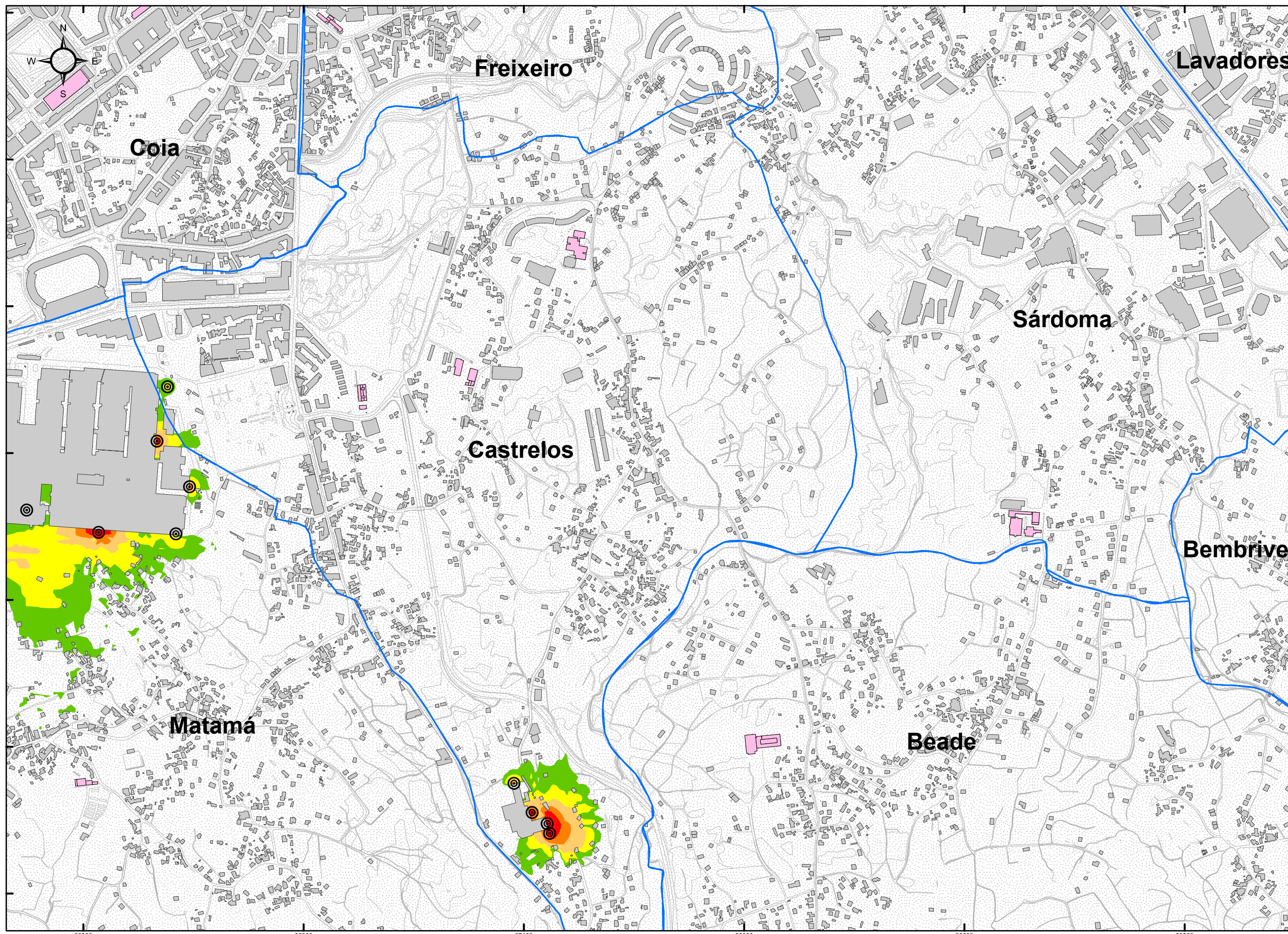
SISTEMA REF.: ETRS 1989 UTM 30N

PLANO ID.: Ag_GAL_Vigo_I_Ln

SECCIÓN N°: C1

TÍTULO DEL PLANO:

**NIVELES DE RUIDO EN PERIODO
DE NOCHE (23-07h)
DEBIDOS A LA ACTIVIDAD INDUSTRIAL**



PARROQUIAS
 VIARIO GENERAL

CENTROS SANITARIOS
 CENTROS DOCENTES
 EDIFICIOS
 BARRERAS ACÚSTICAS

INDUSTRIA FOCO
 INDUSTRIA LÍNEA

NIVEL DE RUIDO

Ln (dBA)

- 50 - 55
- 55 - 60
- 60 - 65
- 65 - 70
- > 70

CONCELLO DE VIGO
 EN SECCIONES 1:10.000

RESPONSABLES DEL EQUIPO TÉCNICO

DIRECTOR DE CALIDAD
 Manuel A. Sobreira Seoane
 Dr. Ing. Telecomunicación

DIRECTOR TÉCNICO
 Pablo Gómez Pérez
 Ing. Telecomunicación

Universidade de Vigo
 sonen
 Centro de Acústica e Servizos de Telecomunicación, S.L.

**MAPA ESTRATÉGICO DE RUIDO
 DE LA AGLOMERACIÓN DE VIGO**

AÑO 2017 (FASE 3ª)

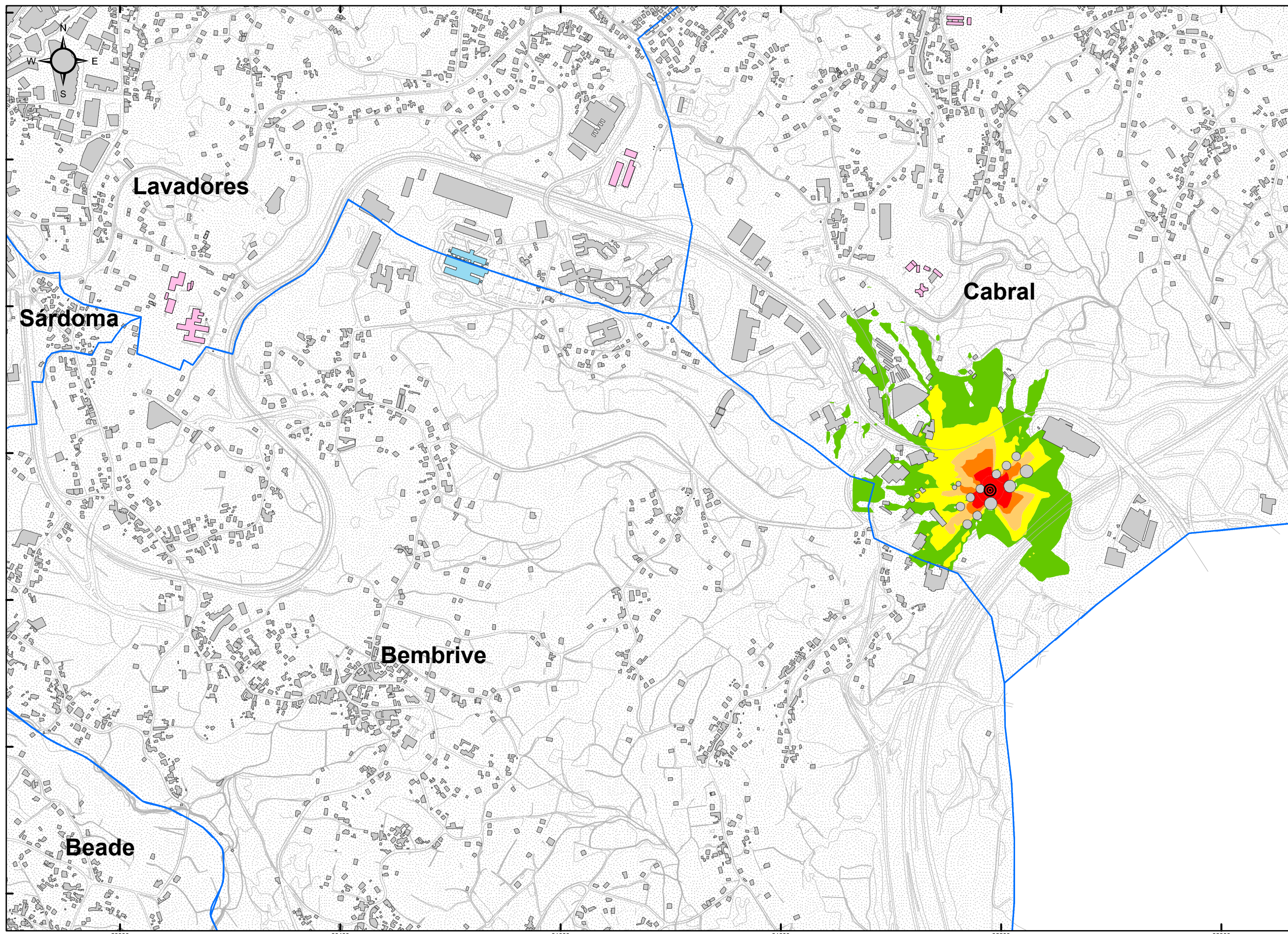
**CONCELLO
 DE VIGO**



ESCALA 1:10.000

SISTEMA REF.: ETRS 1989 UTM 30N
 PLANO ID.: Ag_GAL_Vigo_I_Ln
 SECCIÓN N°: C2

TÍTULO DEL PLANO:
**NIVELES DE RUIDO EN PERIODO
 DE NOCHE (23-07h)
 DEBIDOS A LA ACTIVIDAD INDUSTRIAL**



PARROQUIAS
 VIARIO GENERAL
 CENTROS SANITARIOS
 CENTROS DOCENTES
 EDIFICIOS
 BARRERAS ACÚSTICAS

INDUSTRIA FOCO
 INDUSTRIA LÍNEA

NIVEL DE RUIDO

Ln (dBA)

- 50 - 55
- 55 - 60
- 60 - 65
- 65 - 70
- > 70

CONCELLO DE VIGO EN SECCIONES 1:10.000

RESPONSABLES DEL EQUIPO TÉCNICO

DIRECTOR DE CALIDAD

 Manuel A. Sobreira Seoane
 Dr. Ing. Telecomunicación
 Universidade de Vigo

DIRECTOR TÉCNICO

 Pablo Gómez Pérez
 Ing. Telecomunicación
 sonen
 Centro de Acústica e Servizos de Telecomunicación, S.L.

MAPA ESTRATÉGICO DE RUIDO DE LA AGLOMERACIÓN DE VIGO

AÑO 2017 (FASE 3ª)

CONCELLO DE VIGO



ESCALA 1:10.000

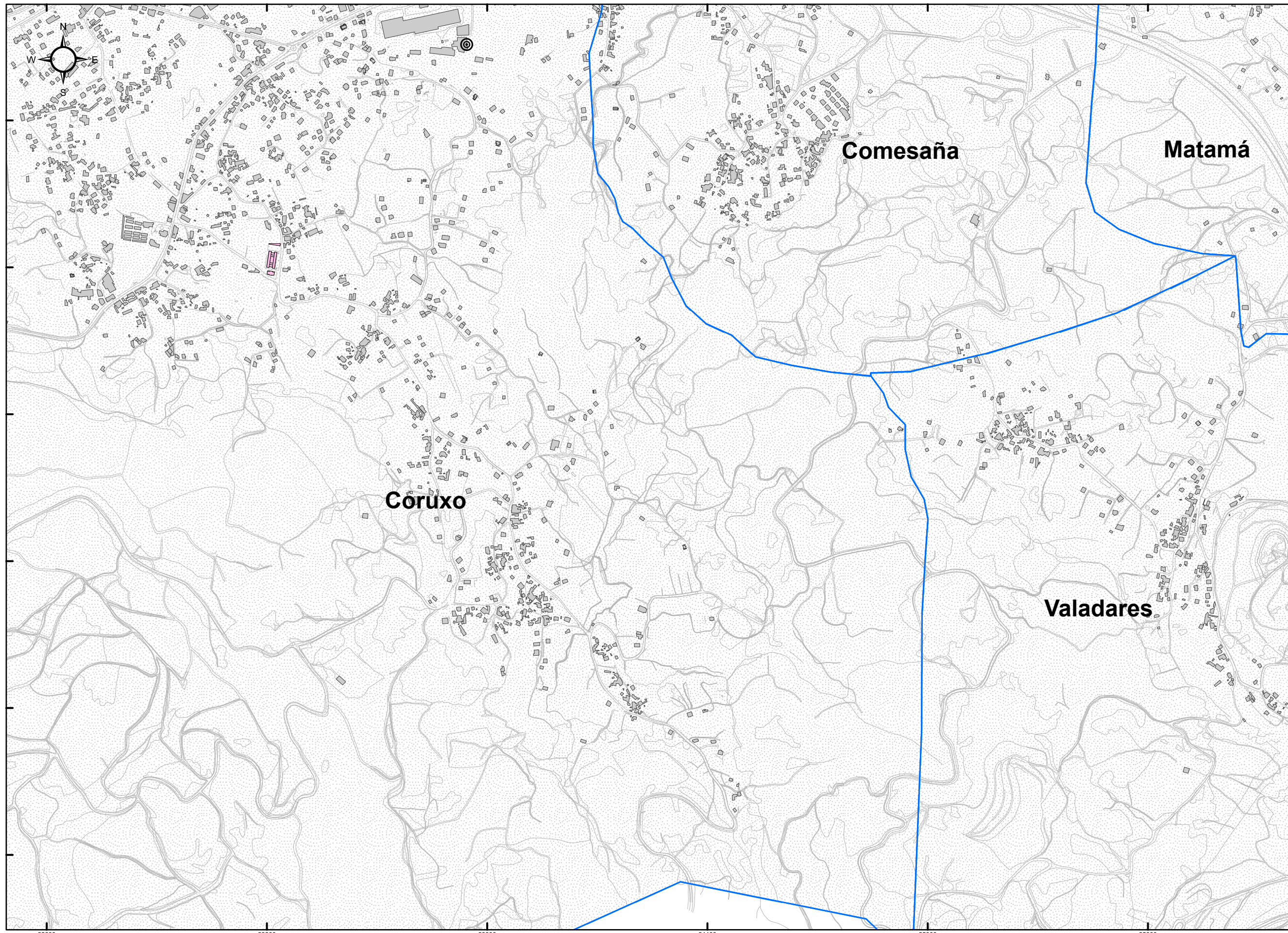
SISTEMA REF.: ETRS 1989 UTM 30N

PLANO ID.: Ag_GAL_Vigo_I_Ln

SECCIÓN Nº: C3

TÍTULO DEL PLANO:

NIVELES DE RUIDO EN PERIODO DE NOCHE (23-07h) DEBIDOS A LA ACTIVIDAD INDUSTRIAL



PARROQUIAS
 VIARIO GENERAL

CENTROS SANITARIOS
 CENTROS DOCENTES
 EDIFICIOS
 BARRERAS ACÚSTICAS

INDUSTRIA FOCO
 INDUSTRIA LÍNEA

NIVEL DE RUIDO

Ln (dBA)

- 50 - 55
- 55 - 60
- 60 - 65
- 65 - 70
- > 70

CONCELLO DE VIGO
 EN SECCIONES 1:10.000

RESPONSABLES DEL EQUIPO TÉCNICO

DIRECTOR DE CALIDAD
 Manuel A. Sobreira Seoane
 Dr. Ing. Telecomunicación
 Universidade de Vigo

DIRECTOR TÉCNICO
 Pablo Gómez Pérez
 Ing. Telecomunicación
 sonen
 Centro de Acústica e Servizos de Telecomunicación, S.L.

**MAPA ESTRATÉGICO DE RUIDO
 DE LA AGLOMERACIÓN DE VIGO**

AÑO 2017 (FASE 3ª)

**CONCELLO
 DE VIGO**

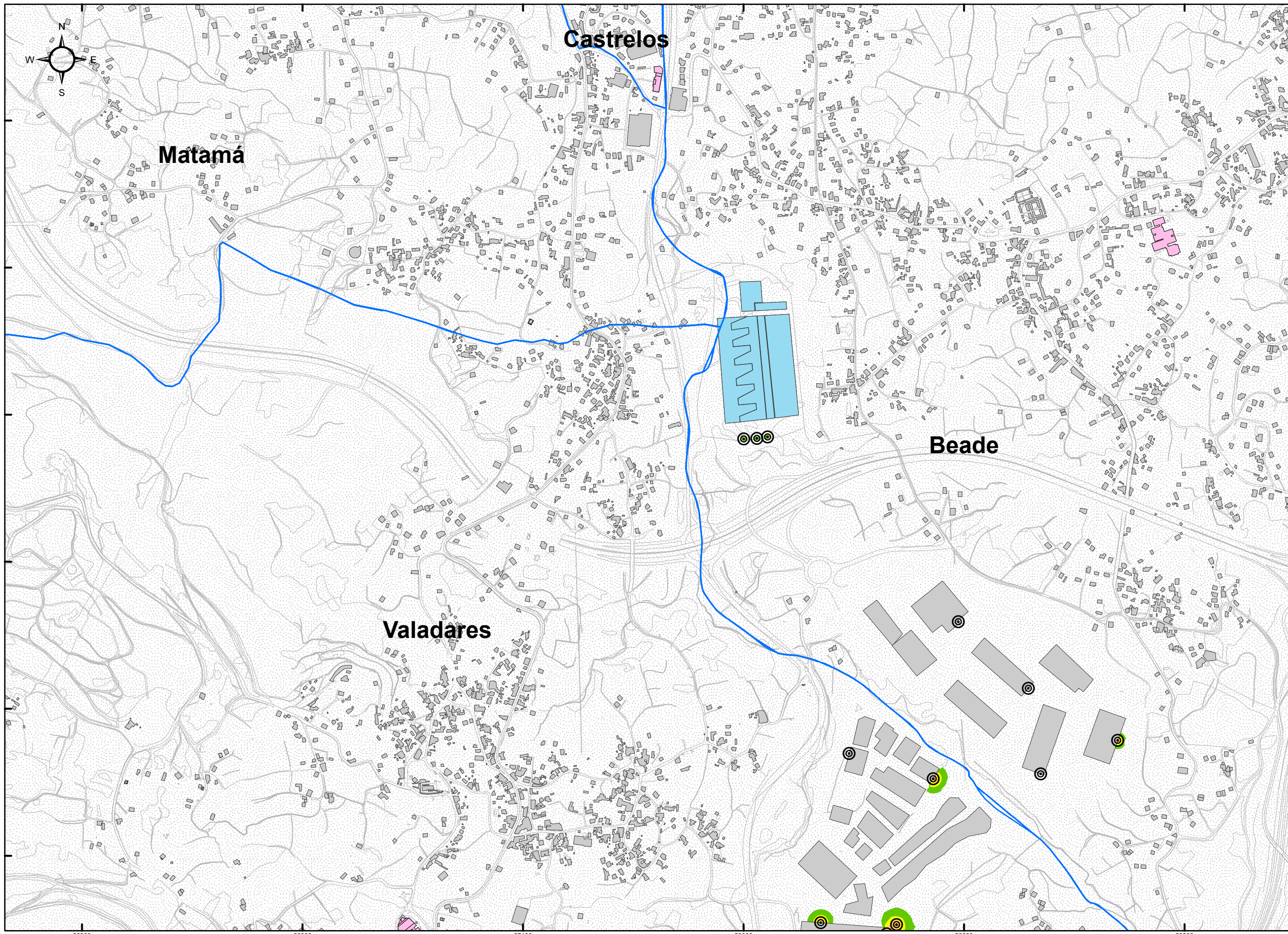


ESCALA 1:10.000

SISTEMA REF.: ETRS 1989 UTM 30N
 PLANO ID.: Ag_GAL_Vigo_I_Ln
 SECCIÓN Nº: D1

TÍTULO DEL PLANO:

**NIVELES DE RUIDO EN PERIODO
 DE NOCHE (23-07h)
 DEBIDOS A LA ACTIVIDAD INDUSTRIAL**



PARROQUIAS
 VIARIO GENERAL

CENTROS SANITARIOS
 CENTROS DOCENTES
 EDIFICIOS
 BARRERAS ACÚSTICAS

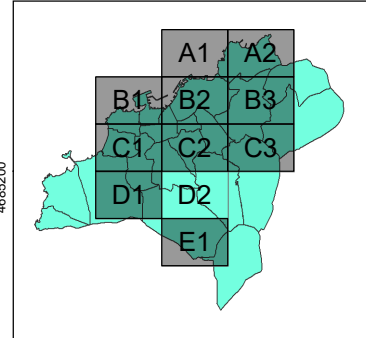
INDUSTRIA FOCO
 INDUSTRIA LÍNEA

NIVEL DE RUIDO

Ln (dBA)

- 50 - 55
- 55 - 60
- 60 - 65
- 65 - 70
- > 70

CONCELLO DE VIGO
EN SECCIONES 1:10.000



RESPONSABLES DEL EQUIPO TÉCNICO

DIRECTOR DE CALIDAD

 Manuel A. Sobreira Seoane
 Dr. Ing. Telecomunicación
 Universidade de Vigo

DIRECTOR TÉCNICO

 Pablo Gómez Pérez
 Ing. Telecomunicación

 Centro de Acústica e Servizos de Telecomunicación, S.L.

**MAPA ESTRATÉGICO DE RUIDO
DE LA AGLOMERACIÓN DE VIGO**

AÑO 2017 (FASE 3ª)

**CONCELLO
DE VIGO**



ESCALA 1:10.000

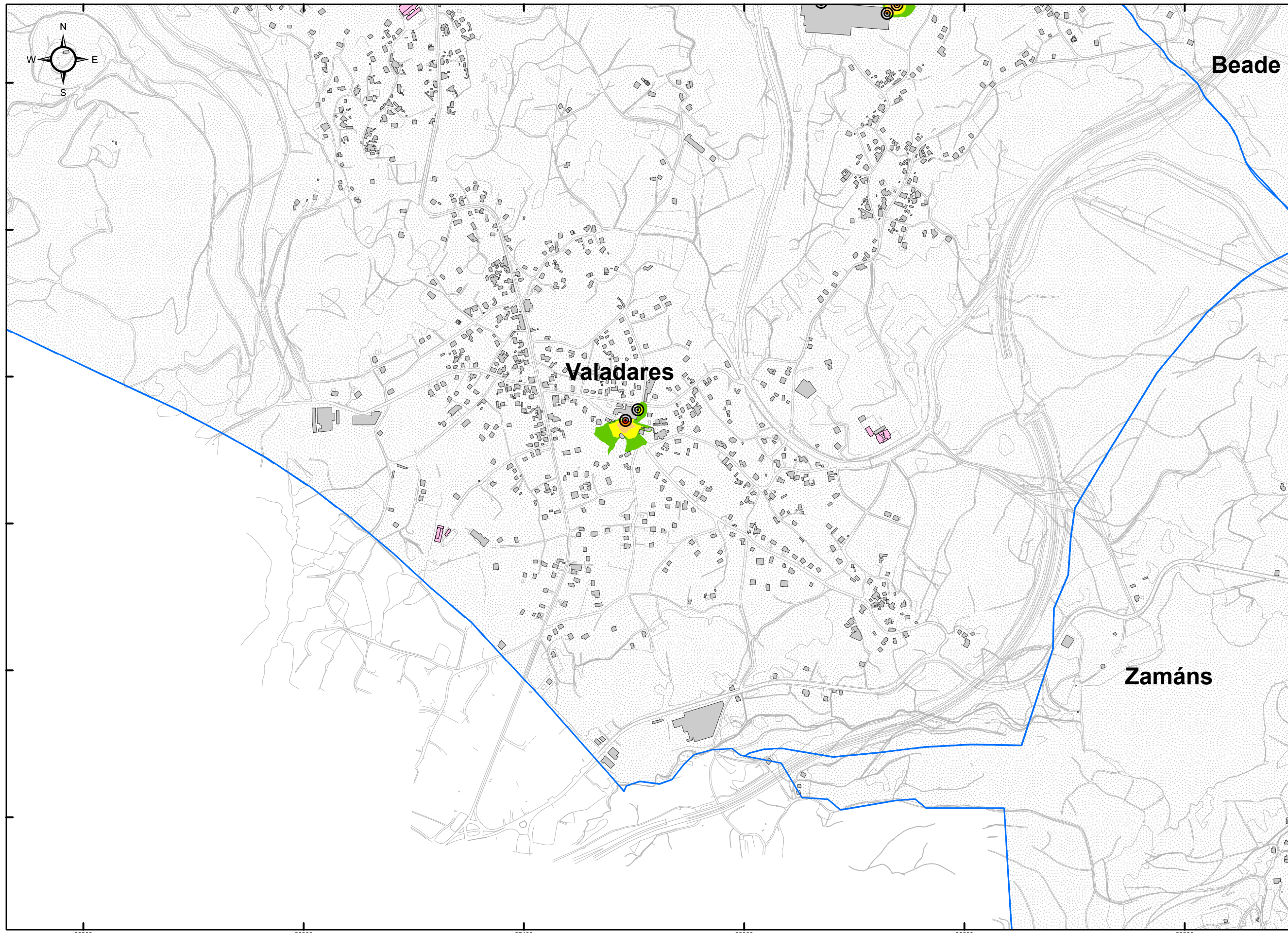
SISTEMA REF.: ETRS 1989 UTM 30N

PLANO ID.: Ag_GAL_Vigo_I_Ln

SECCIÓN N°: D2

TÍTULO DEL PLANO:

**NIVELES DE RUIDO EN PERIODO
DE NOCHE (23-07h)
DEBIDOS A LA ACTIVIDAD INDUSTRIAL**



PARROQUIAS
 VIARIO GENERAL

CENTROS SANITARIOS
 CENTROS DOCENTES
 EDIFICIOS
 BARRERAS ACÚSTICAS

INDUSTRIA FOCO
 INDUSTRIA LÍNEA

NIVEL DE RUIDO

Ln (dBA)

- 50 - 55
- 55 - 60
- 60 - 65
- 65 - 70
- > 70

CONCELLO DE VIGO
 EN SECCIONES 1:10.000

RESPONSABLES DEL EQUIPO TÉCNICO

DIRECTOR DE CALIDAD
 Manuel A. Sobreira Seoane
 Dr. Ing. Telecomunicación
 Universidade de Vigo

DIRECTOR TÉCNICO
 Pablo Gómez Pérez
 Ing. Telecomunicación
 sonen
 Centro de Acústica e Servizos de Telecomunicación, S.L.

**MAPA ESTRATÉGICO DE RUIDO
 DE LA AGLOMERACIÓN DE VIGO**

AÑO 2017 (FASE 3ª)

**CONCELLO
 DE VIGO**

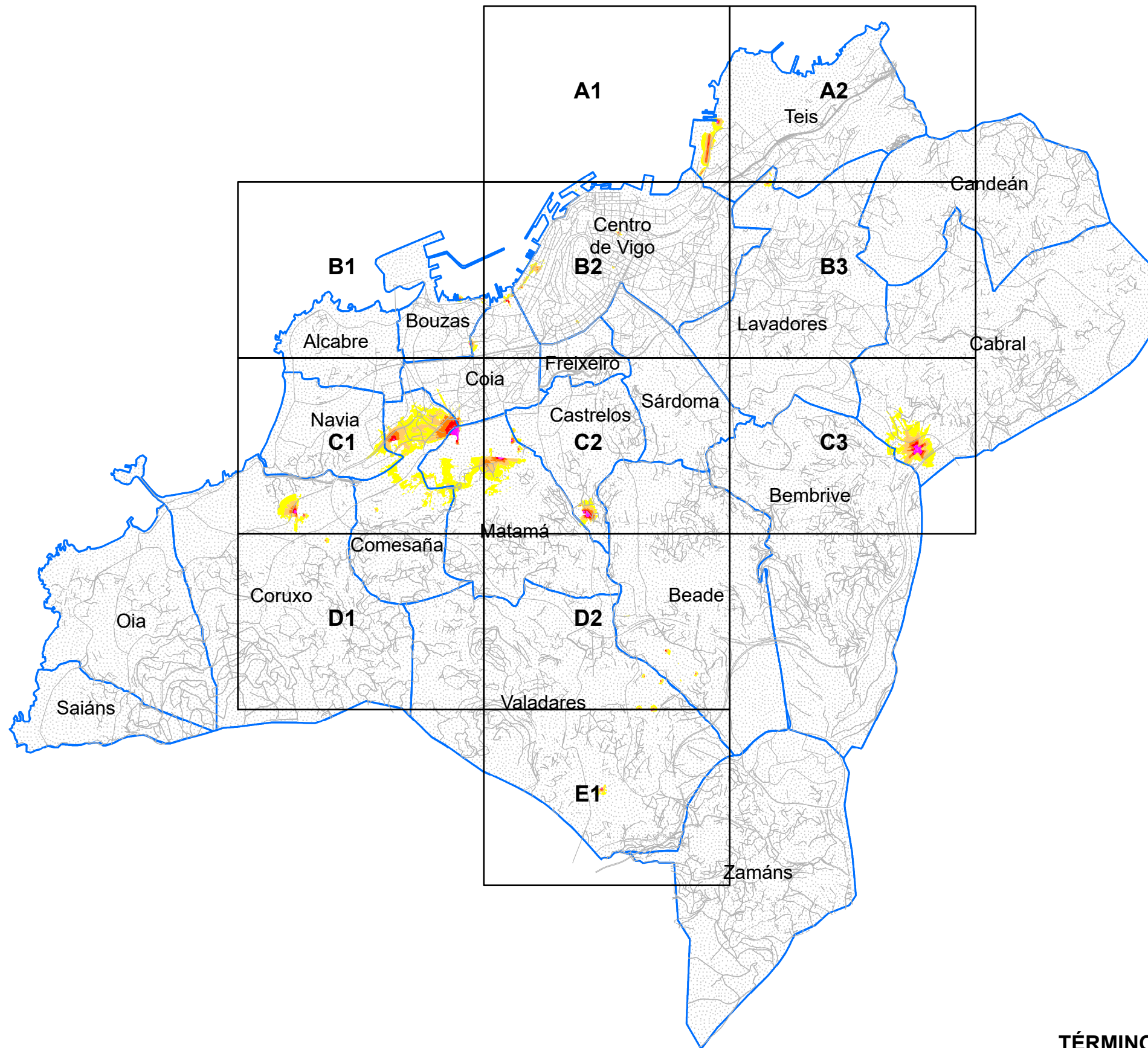
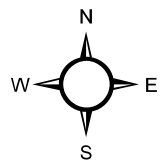


ESCALA 1:10.000

SISTEMA REF.: ETRS 1989 UTM 30N
 PLANO ID.: Ag_GAL_Vigo_I_Ln
 SECCIÓN Nº: E1

TÍTULO DEL PLANO:

**NIVELES DE RUIDO EN PERIODO
 DE NOCHE (23-07h)
 DEBIDOS A LA ACTIVIDAD INDUSTRIAL**



	PARROQUIAS
	VIARIO GENERAL

SUELO EXPUESTO A RUIDO POR ACTIVIDAD INDUSTRIAL

Lden (dBA)	Km ²
55 - 60	0,9
60 - 65	0,3
65 - 70	0,1
70 - 75	0,0
>75	0,0

POBLACIÓN EXPUESTA A RUIDO POR ACTIVIDAD INDUSTRIAL

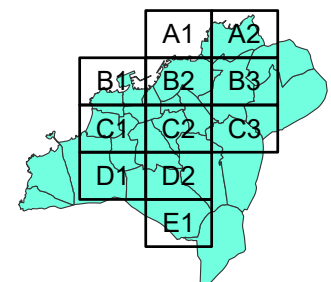
Lden (dBA)	Centenas
55 - 60	28
60 - 65	10
65 - 70	1
70 - 75	0
>75	0

NIVEL DE RUIDO

Lden (dBA)

	55 - 60
	60 - 65
	65 - 70
	70 - 75
	> 75

CONCELLO DE VIGO EN SECCIONES 1:10.000



TÉRMINO MUNICIPAL DE VIGO
DIVISIÓN POR PARROQUIAS

MAPA ESTRATÉGICO DE RUIDO DE LA AGLOMERACIÓN DE VIGO
AÑO 2017 (FASE 3ª)

CONCELLO DE VIGO

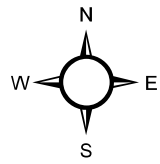


ESCALA 1:65.000
SISTEMA REF.: ETRS 1989 UTM 30N
PLANO ID.: Ag_GAL_Vigo_I_Lden
SECCIÓN N°: Plano guía

TÍTULO DEL PLANO:
NIVELES DE RUIDO EN PERIODO GLOBAL DÍA-TARDE-NOCHE (24h) DEBIDOS A LA ACTIVIDAD INDUSTRIAL

RESPONSABLES DEL EQUIPO TÉCNICO

<p>DIRECTOR DE CALIDAD</p> Manuel A. Sobreira Seoane Dr. Ing. Telecomunicación Universidade de Vigo	<p>DIRECTOR TÉCNICO</p> Pablo Gómez Pérez Ing. Telecomunicación sonen Centro de Acústica e Servizos de Telecomunicación, S.L.
--	---



Legend for map symbols:

- PARROQUIAS (Blue dotted area)
- VIARIO GENERAL (Blue line)
- CENTROS SANITARIOS (Light blue rectangle)
- CENTROS DOCENTES (Pink rectangle)
- EDIFICIOS (Grey rectangle)
- BARRERAS ACÚSTICAS (Green line)
- INDUSTRIA FOCO (Target symbol)
- INDUSTRIA LÍNEA (Line with cross-ticks)

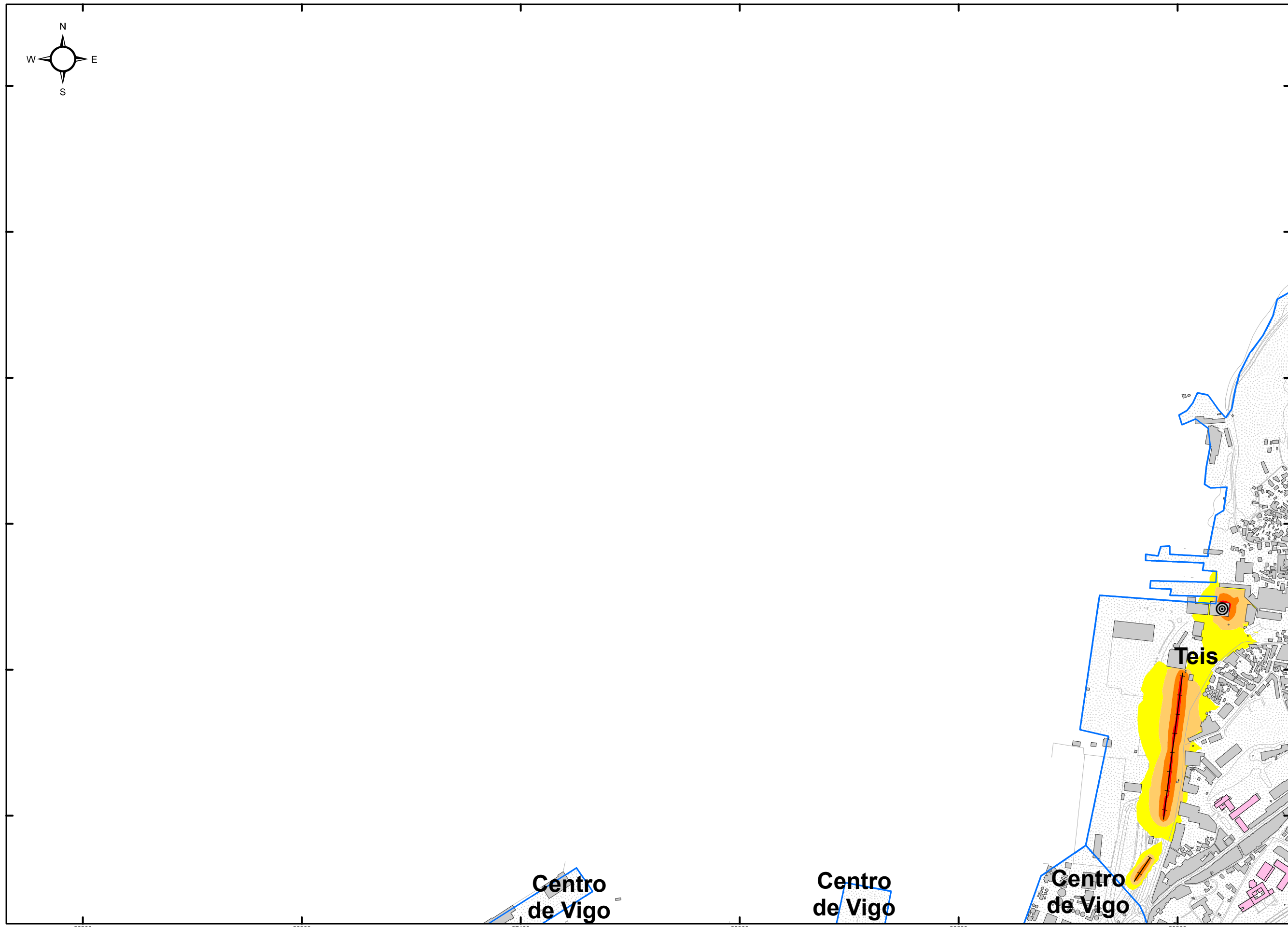
NIVEL DE RUIDO

Lden (dBA)

- 55 - 60 (Yellow)
- 60 - 65 (Light Orange)
- 65 - 70 (Orange)
- 70 - 75 (Red)
- > 75 (Magenta)

CONCELLO DE VIGO EN SECCIONES 1:10.000

A1 A2
B1 B2 B3
C1 C2 C3
D1 D2
E1



RESPONSABLES DEL EQUIPO TÉCNICO

DIRECTOR DE CALIDAD: Manuel A. Sobreira Seoane, Dr. Ing. Telecomunicación

DIRECTOR TÉCNICO: Pablo Gómez Pérez, Ing. Telecomunicación

Universidade de Vigo

sonen
Centro de Acústica e Servizos de Telecomunicación, S.L.

MAPA ESTRATÉGICO DE RUIDO DE LA AGLOMERACIÓN DE VIGO

AÑO 2017 (FASE 3ª)

CONCELLO DE VIGO



ESCALA 1:10.000

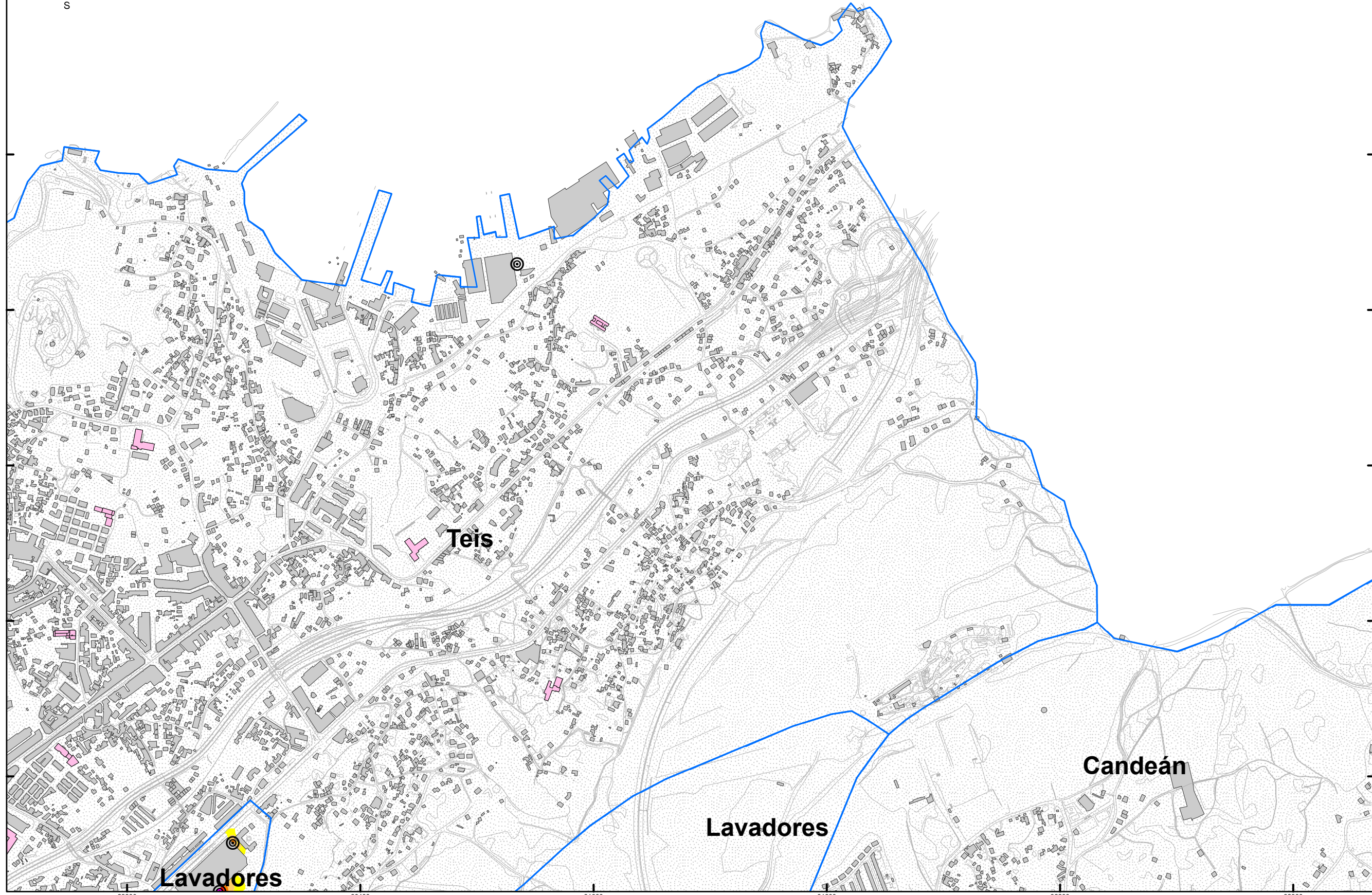
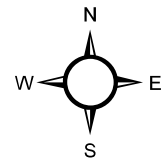
SISTEMA REF.: ETRS 1989 UTM 30N

PLANO ID.: Ag_GAL_Vigo_I_Lden

SECCIÓN Nº: A1

TÍTULO DEL PLANO:

NIVELES DE RUIDO EN PERIODO GLOBAL DÍA-TARDE-NOCHE (24h) DEBIDOS A LA ACTIVIDAD INDUSTRIAL



PARROQUIAS
VIARIO GENERAL

CENTROS SANITARIOS
CENTROS DOCENTES
EDIFICIOS
BARRERAS ACÚSTICAS

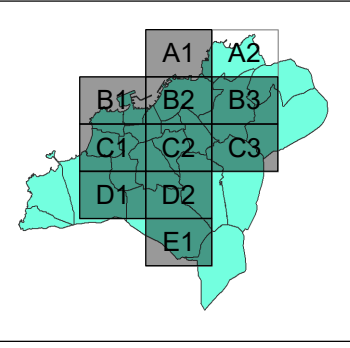
INDUSTRIA FOCO
INDUSTRIA LÍNEA

NIVEL DE RUIDO

Lden (dBA)

- 55 - 60
- 60 - 65
- 65 - 70
- 70 - 75
- > 75

**CONCELLO DE VIGO
 EN SECCIONES 1:10.000**



RESPONSABLES DEL EQUIPO TÉCNICO

DIRECTOR DE CALIDAD
 Manuel A. Sobreira Seoane
 Dr. Ing. Telecomunicación

DIRECTOR TÉCNICO
 Pablo Gómez Pérez
 Ing. Telecomunicación

Universidade de Vigo
sonen
 Centro de Acústica e Servizos de Telecomunicación, S.L.

**MAPA ESTRATÉGICO DE RUIDO
 DE LA AGLOMERACIÓN DE VIGO**

AÑO 2017 (FASE 3ª)

**CONCELLO
 DE VIGO**



ESCALA 1:10.000

0 62,5 125 250 375 500 Metros

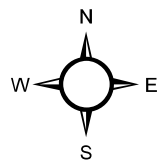
SISTEMA REF.: **ETRS 1989 UTM 30N**

PLANO ID.: **Ag_GAL_Vigo_I_Lden**

SECCIÓN Nº: **A2**

TÍTULO DEL PLANO:

**NIVELES DE RUIDO EN PERIODO
 GLOBAL DÍA-TARDE-NOCHE (24h)
 DEBIDOS A LA ACTIVIDAD INDUSTRIAL**

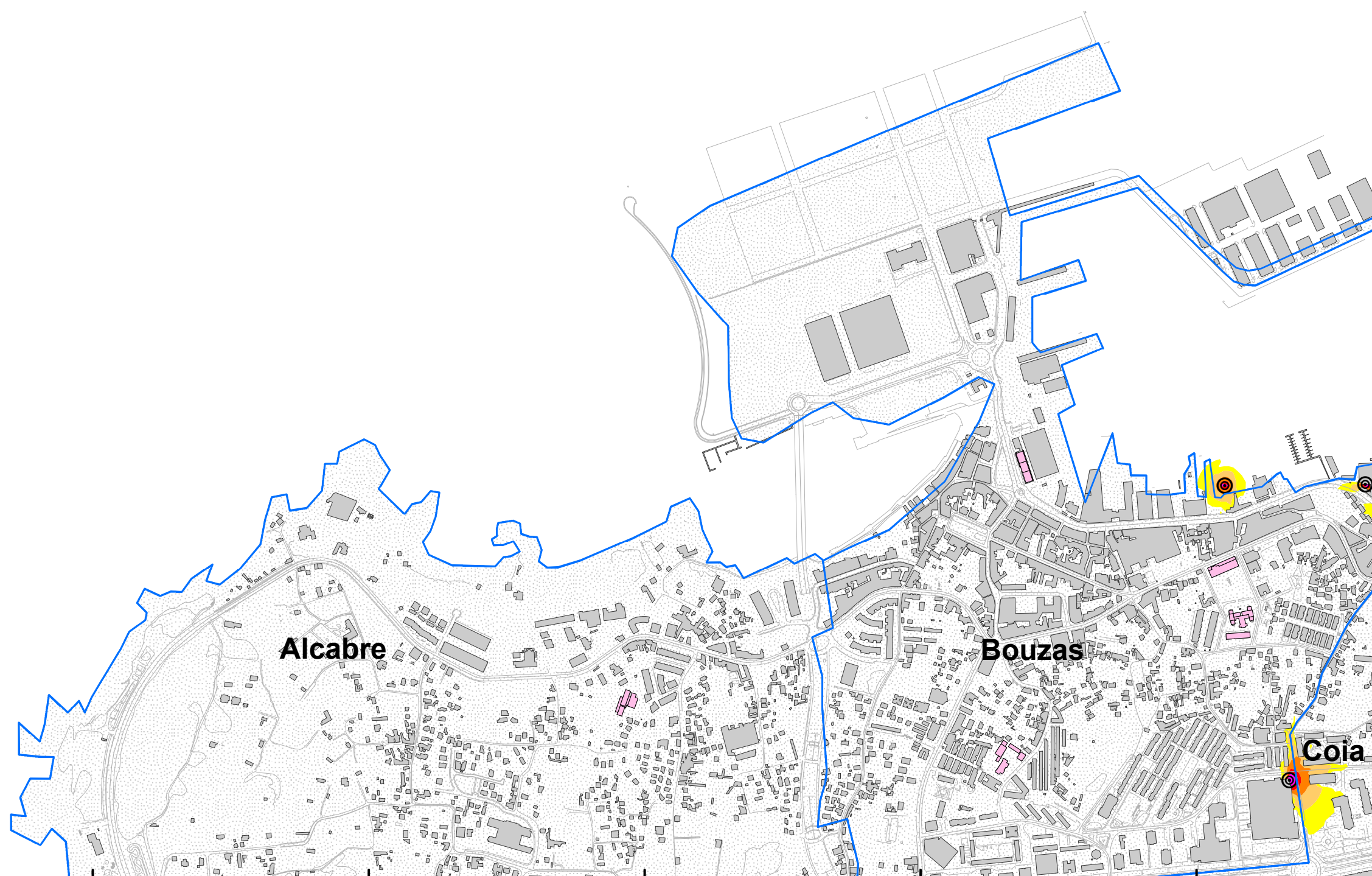


- PARROQUIAS
- VIARIO GENERAL
- CENTROS SANITARIOS
- CENTROS DOCENTES
- EDIFICIOS
- BARRERAS ACÚSTICAS
- INDUSTRIA FOCO
- INDUSTRIA LÍNEA

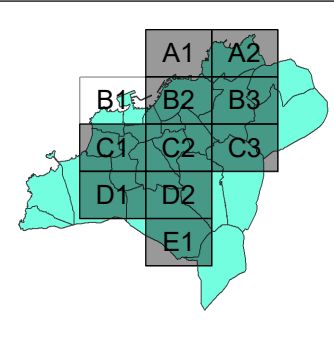
NIVEL DE RUIDO

Lden (dBA)

- 55 - 60
- 60 - 65
- 65 - 70
- 70 - 75
- > 75



CONCELLO DE VIGO EN SECCIONES 1:10.000



RESPONSABLES DEL EQUIPO TÉCNICO

DIRECTOR DE CALIDAD
Manuel A. Sobreira Seoane
Dr. Ing. Telecomunicación
Universidade de Vigo

DIRECTOR TÉCNICO
Pablo Gómez Pérez
Ing. Telecomunicación
sonen
Centro de Acústica e Servizos de Telecomunicación, S.L.

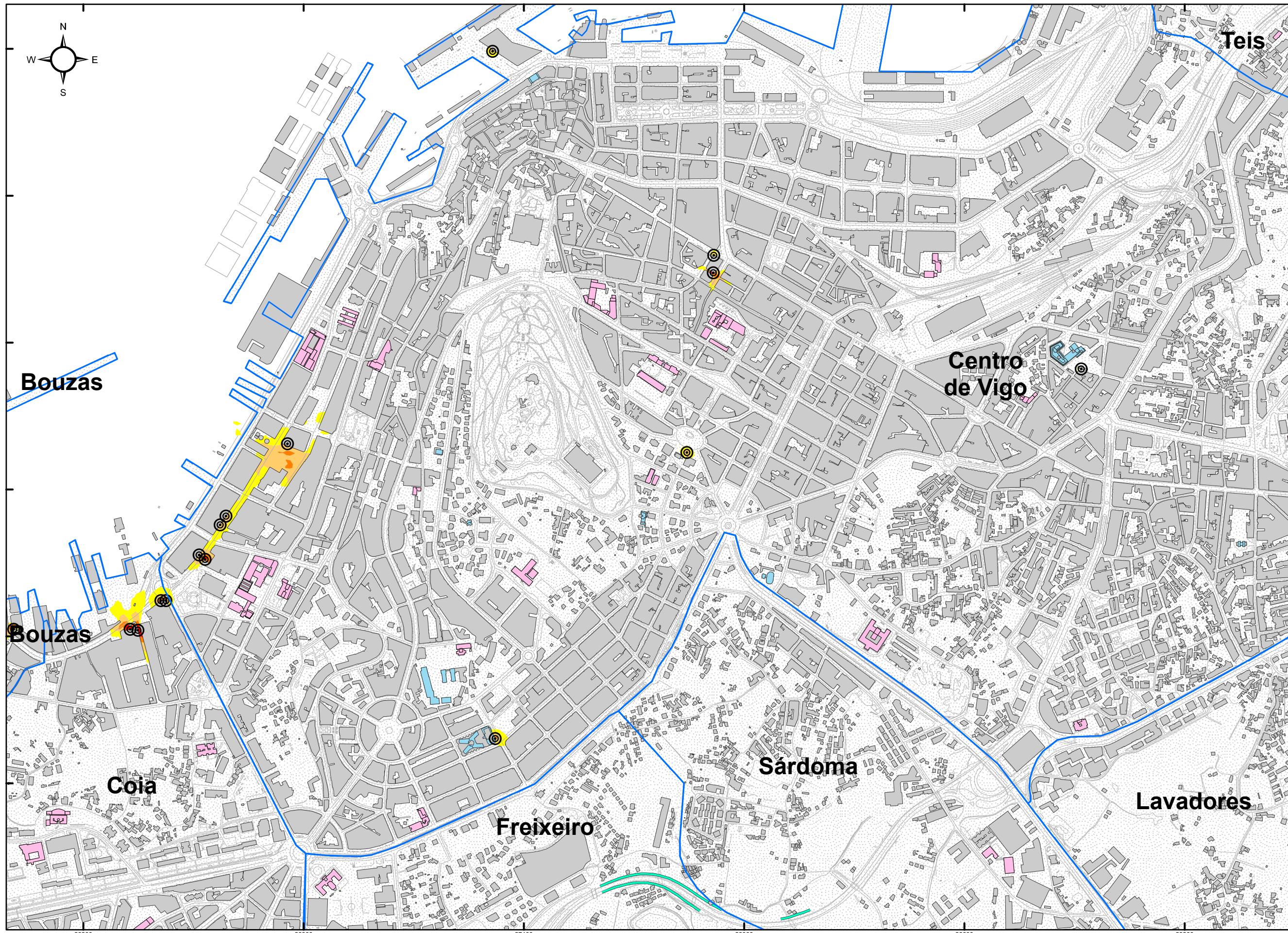
MAPA ESTRATÉGICO DE RUIDO DE LA AGLOMERACIÓN DE VIGO
AÑO 2017 (FASE 3ª)

CONCELLO DE VIGO

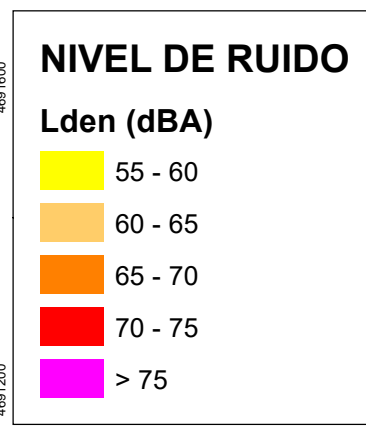


ESCALA 1:10.000
0 62,5 125 250 375 500 Metros
SISTEMA REF.: ETRS 1989 UTM 30N
PLANO ID.: Ag_GAL_Vigo_I_Lden
SECCIÓN N°: B1

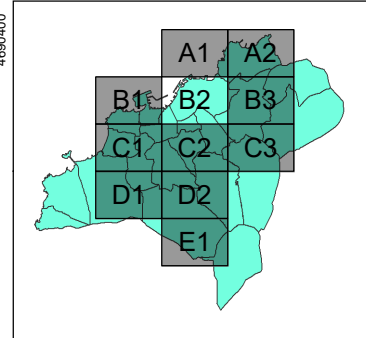
TÍTULO DEL PLANO:
NIVELES DE RUIDO EN PERIODO GLOBAL DÍA-TARDE-NOCHE (24h) DEBIDOS A LA ACTIVIDAD INDUSTRIAL



- PARROQUIAS
- VIARIO GENERAL
- CENTROS SANITARIOS
- CENTROS DOCENTES
- EDIFICIOS
- BARRERAS ACÚSTICAS
- INDUSTRIA FOCO
- INDUSTRIA LÍNEA



CONCELLO DE VIGO
EN SECCIONES 1:10.000



RESPONSABLES DEL EQUIPO TÉCNICO

DIRECTOR DE CALIDAD

Manuel A. Sobreira Seoane
Dr. Ing. Telecomunicación

DIRECTOR TÉCNICO

Pablo Gómez Pérez
Ing. Telecomunicación

**MAPA ESTRATÉGICO DE RUIDO
DE LA AGLOMERACIÓN DE VIGO**

AÑO 2017 (FASE 3ª)

**CONCELLO
DE VIGO**



ESCALA 1:10.000

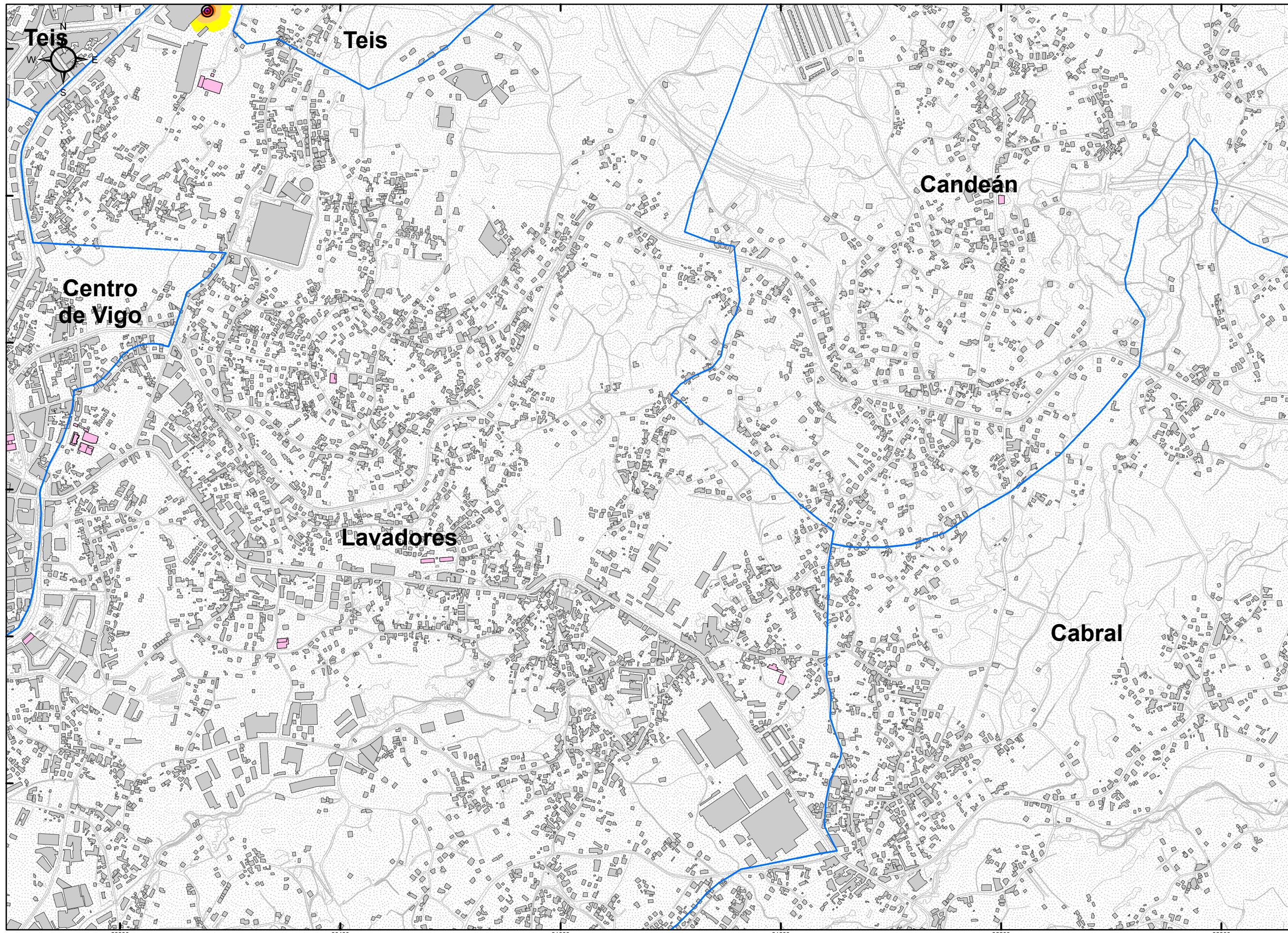
SISTEMA REF.: ETRS 1989 UTM 30N

PLANO ID.: Ag_GAL_Vigo_I_Lden

SECCIÓN N°: B2

TÍTULO DEL PLANO:

**NIVELES DE RUIDO EN PERIODO
GLOBAL DÍA-TARDE-NOCHE (24h)
DEBIDOS A LA ACTIVIDAD INDUSTRIAL**



PARROQUIAS
 VIARIO GENERAL

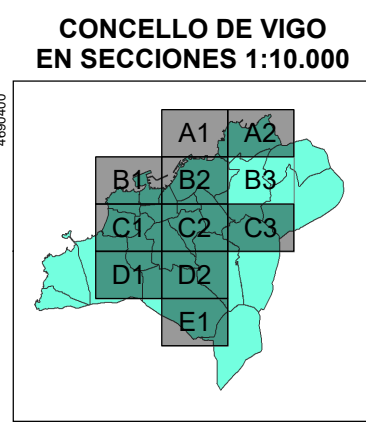
CENTROS SANITARIOS
CENTROS DOCENTES
EDIFICIOS
BARRERAS ACÚSTICAS

INDUSTRIA FOCO
INDUSTRIA LÍNEA

NIVEL DE RUIDO

Lden (dBA)

- 55 - 60
- 60 - 65
- 65 - 70
- 70 - 75
- > 75



RESPONSABLES DEL EQUIPO TÉCNICO

DIRECTOR DE CALIDAD
 Manuel A. Sobreira Seoane
 Dr. Ing. Telecomunicación

DIRECTOR TÉCNICO
 Pablo Gómez Pérez
 Ing. Telecomunicación

Universidade de Vigo
sonen
 Centro de Acústica e Servizos de Telecomunicación, S.L.

MAPA ESTRATÉGICO DE RUIDO DE LA AGLOMERACIÓN DE VIGO

AÑO 2017 (FASE 3ª)

CONCELLO DE VIGO



ESCALA 1:10.000

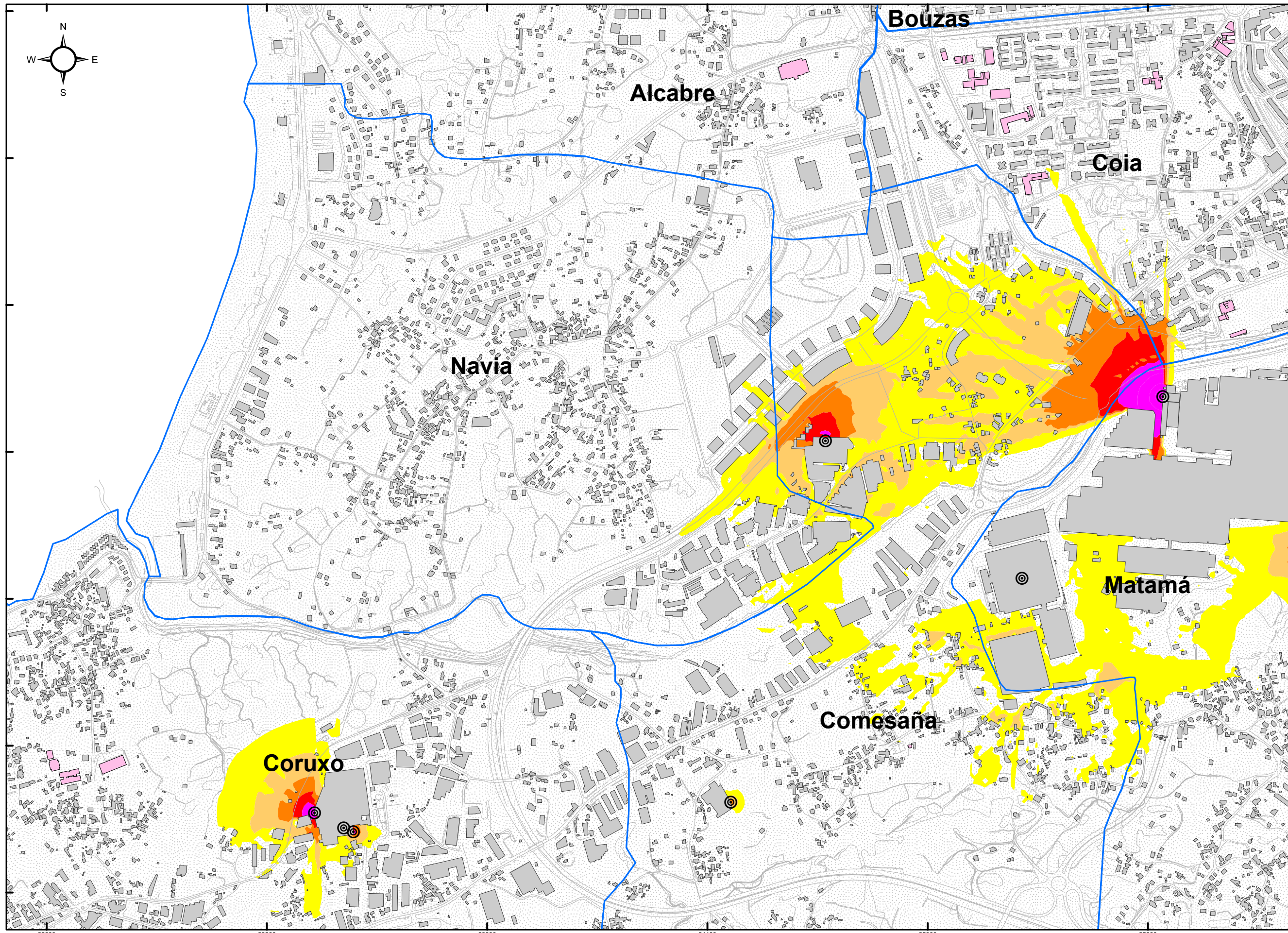
SISTEMA REF.: ETRS 1989 UTM 30N

PLANO ID.: Ag_GAL_Vigo_I_Lden

SECCIÓN Nº: B3

TÍTULO DEL PLANO:

NIVELES DE RUIDO EN PERIODO GLOBAL DÍA-TARDE-NOCHE (24h) DEBIDOS A LA ACTIVIDAD INDUSTRIAL



PARROQUIAS
 VIARIO GENERAL

CENTROS SANITARIOS
 CENTROS DOCENTES
 EDIFICIOS
 BARRERAS ACÚSTICAS

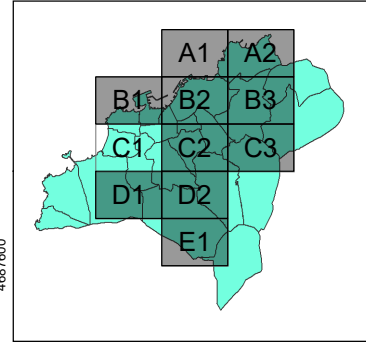
INDUSTRIA FOCO
 INDUSTRIA LÍNEA

NIVEL DE RUIDO

Lden (dBA)

55 - 60
 60 - 65
 65 - 70
 70 - 75
 > 75

CONCELLO DE VIGO
EN SECCIONES 1:10.000



RESPONSABLES DEL EQUIPO TÉCNICO

DIRECTOR DE CALIDAD

 Manuel A. Sobreira Seoane
 Dr. Ing. Telecomunicación
 Universidade de Vigo

DIRECTOR TÉCNICO

 Pablo Gómez Pérez
 Ing. Telecomunicación

 Centro de Acústica e Servizos de Telecomunicación, S.L.

**MAPA ESTRATÉGICO DE RUIDO
DE LA AGLOMERACIÓN DE VIGO**

AÑO 2017 (FASE 3ª)

**CONCELLO
DE VIGO**



ESCALA 1:10.000

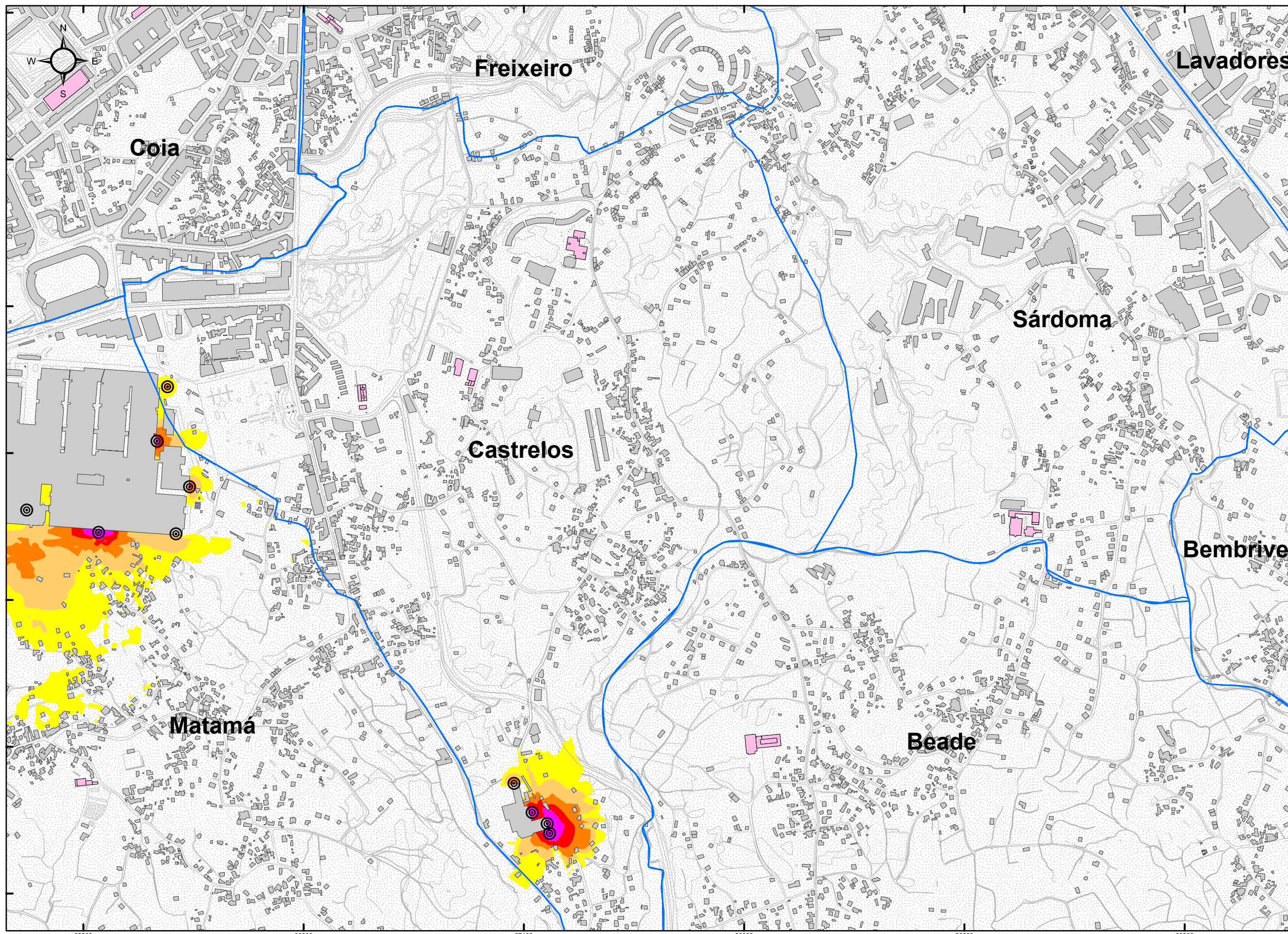
SISTEMA REF.: ETRS 1989 UTM 30N







PLANO ID.: Ag_GAL_Vigo_I_Lden

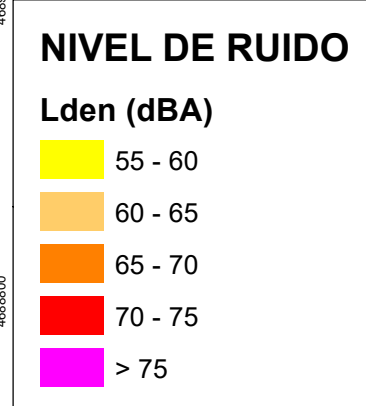
SECCIÓN Nº: C1

TÍTULO DEL PLANO:

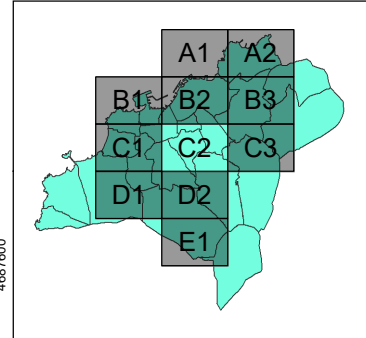
**NIVELES DE RUIDO EN PERIODO
GLOBAL DÍA-TARDE-NOCHE (24h)
DEBIDOS A LA ACTIVIDAD INDUSTRIAL**



-  PARROQUIAS
-  VIARIO GENERAL
-  CENTROS SANITARIOS
-  CENTROS DOCENTES
-  EDIFICIOS
-  BARRERAS ACÚSTICAS
-  INDUSTRIA FOCO
-  INDUSTRIA LÍNEA



CONCELLO DE VIGO
EN SECCIONES 1:10.000



RESPONSABLES DEL EQUIPO TÉCNICO

DIRECTOR DE CALIDAD: 
Manuel A. Sobreira Seoane
Dr. Ing. Telecomunicación

DIRECTOR TÉCNICO: 
Pablo Gómez Pérez
Ing. Telecomunicación

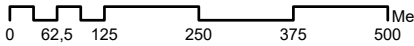
**MAPA ESTRATÉGICO DE RUIDO
DE LA AGLOMERACIÓN DE VIGO**

AÑO 2017 (FASE 3ª)

**CONCELLO
DE VIGO**



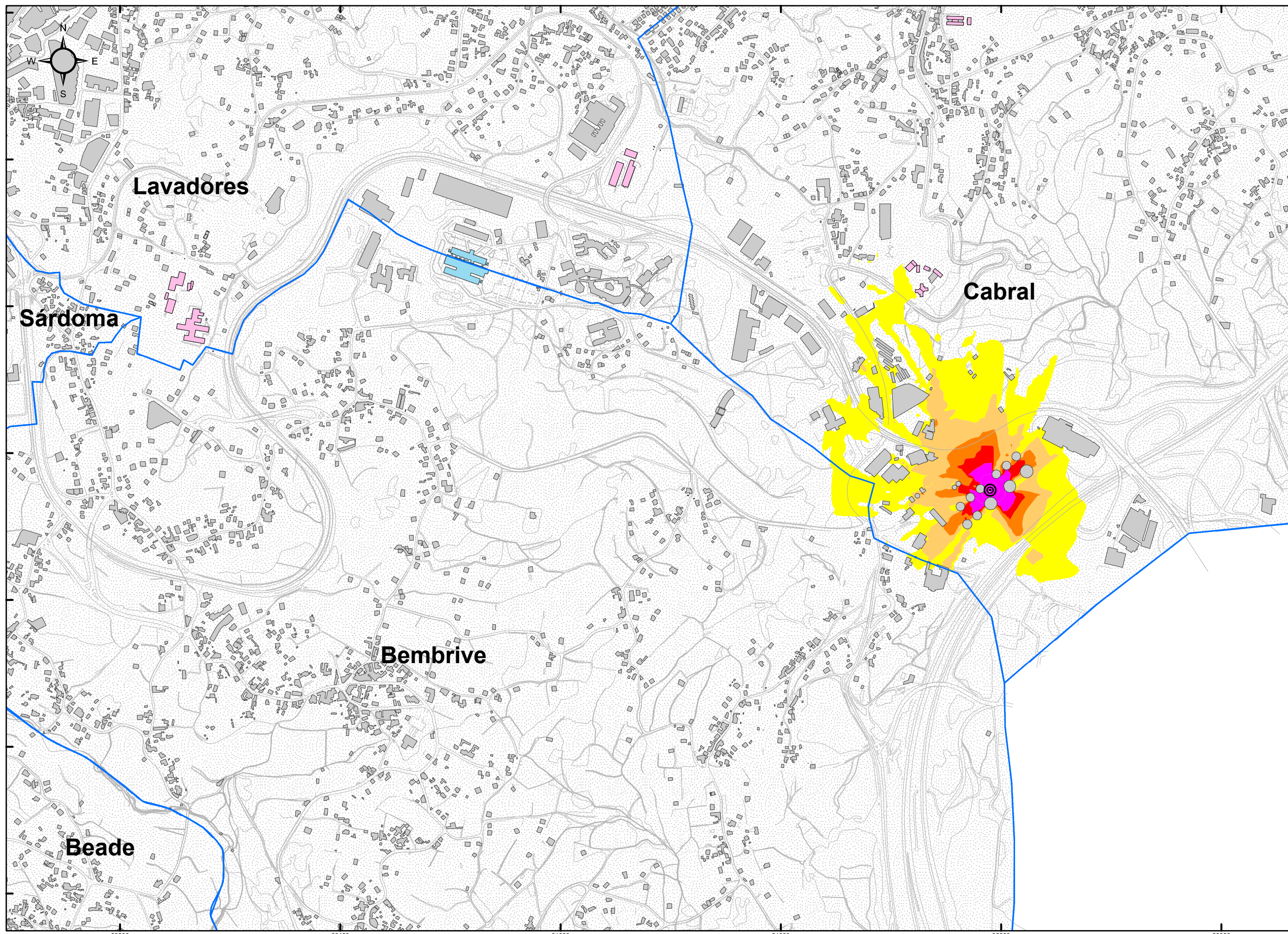
ESCALA 1:10.000



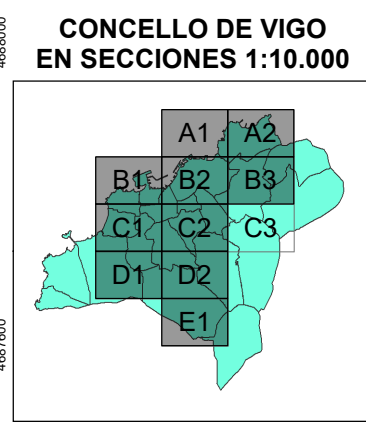
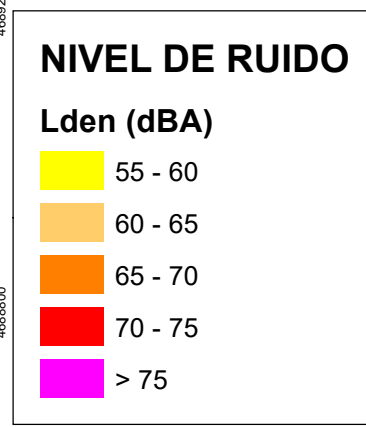
SISTEMA REF.: ETRS 1989 UTM 30N
PLANO ID.: Ag_GAL_Vigo_I_Lden
SECCIÓN N°: C2

TÍTULO DEL PLANO:

**NIVELES DE RUIDO EN PERIODO
GLOBAL DÍA-TARDE-NOCHE (24h)
DEBIDOS A LA ACTIVIDAD INDUSTRIAL**



- PARROQUIAS
- VIARIO GENERAL
- CENTROS SANITARIOS
- CENTROS DOCENTES
- EDIFICIOS
- BARRERAS ACÚSTICAS
- INDUSTRIA FOCO
- INDUSTRIA LÍNEA



RESPONSABLES DEL EQUIPO TÉCNICO

DIRECTOR DE CALIDAD

 Manuel A. Sobreira Seoane
 Dr. Ing. Telecomunicación

DIRECTOR TÉCNICO

 Pablo Gómez Pérez
 Ing. Telecomunicación

Universidade de Vigo

sonen
 Centro de Acústica e Servizos de Telecomunicación, S.L.

MAPA ESTRATÉGICO DE RUIDO DE LA AGLOMERACIÓN DE VIGO

AÑO 2017 (FASE 3ª)

CONCELLO DE VIGO



ESCALA 1:10.000

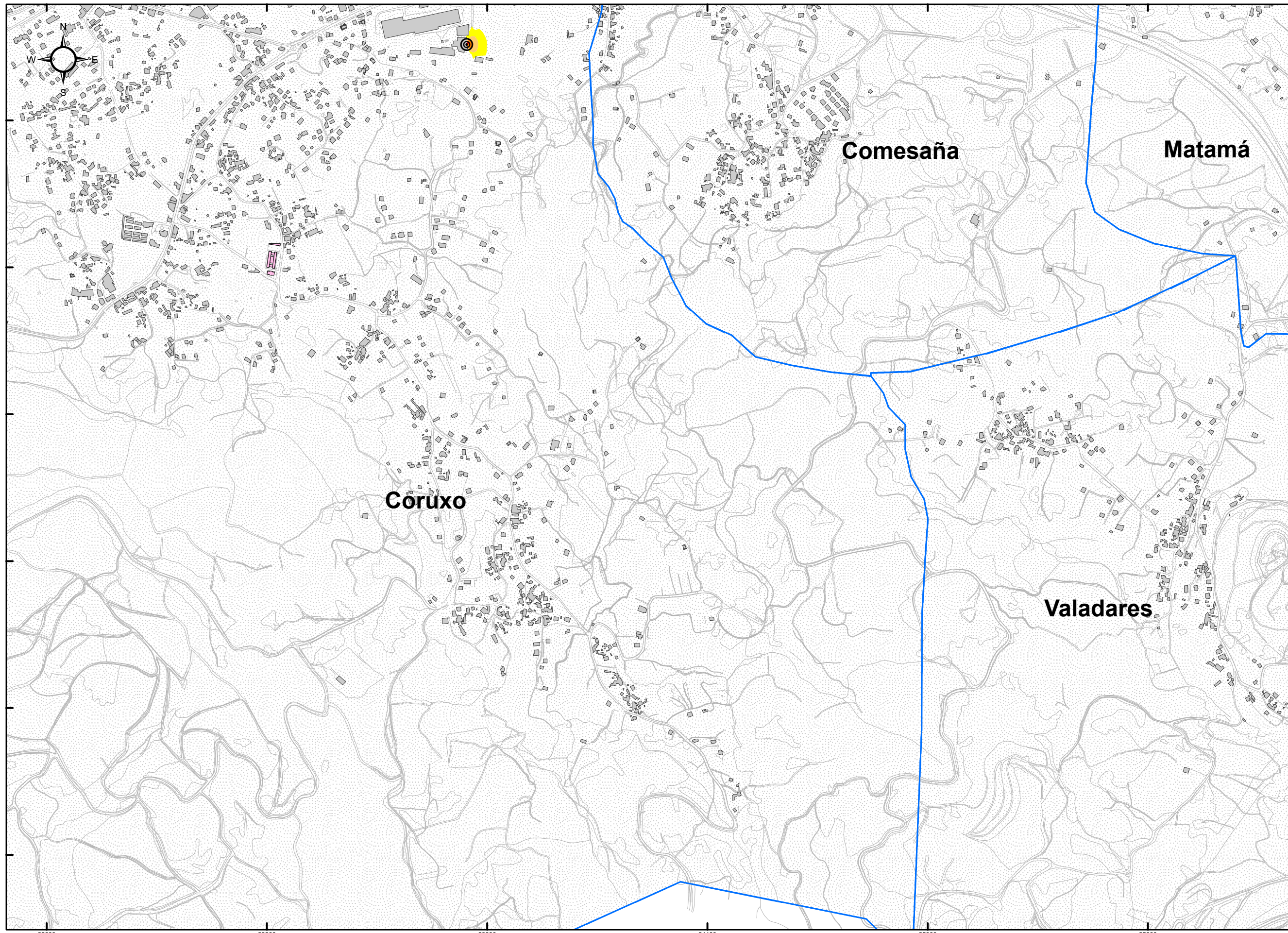
SISTEMA REF.: ETRS 1989 UTM 30N

PLANO ID.: Ag_GAL_Vigo_I_Lden

SECCIÓN Nº: C3

TÍTULO DEL PLANO:

NIVELES DE RUIDO EN PERIODO GLOBAL DÍA-TARDE-NOCHE (24h) DEBIDOS A LA ACTIVIDAD INDUSTRIAL



PARROQUIAS
 VIARIO GENERAL

CENTROS SANITARIOS
 CENTROS DOCENTES
 EDIFICIOS
 BARRERAS ACÚSTICAS

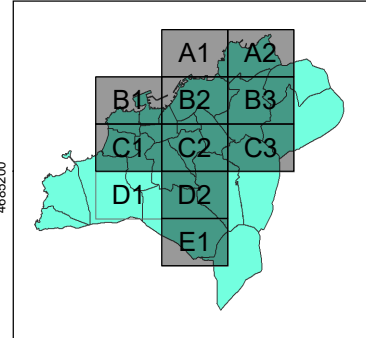
INDUSTRIA FOCO
 INDUSTRIA LÍNEA

NIVEL DE RUIDO

Lden (dBA)

55 - 60
 60 - 65
 65 - 70
 70 - 75
 > 75

CONCELLO DE VIGO
EN SECCIONES 1:10.000



RESPONSABLES DEL EQUIPO TÉCNICO

DIRECTOR DE CALIDAD

 Manuel A. Sobreira Seoane
 Dr. Ing. Telecomunicación
 Universidade de Vigo

DIRECTOR TÉCNICO

 Pablo Gómez Pérez
 Ing. Telecomunicación

 sonen
 Centro de Acústica e Servizos de Telecomunicación, S.L.

**MAPA ESTRATÉGICO DE RUIDO
DE LA AGLOMERACIÓN DE VIGO**

AÑO 2017 (FASE 3ª)

**CONCELLO
DE VIGO**

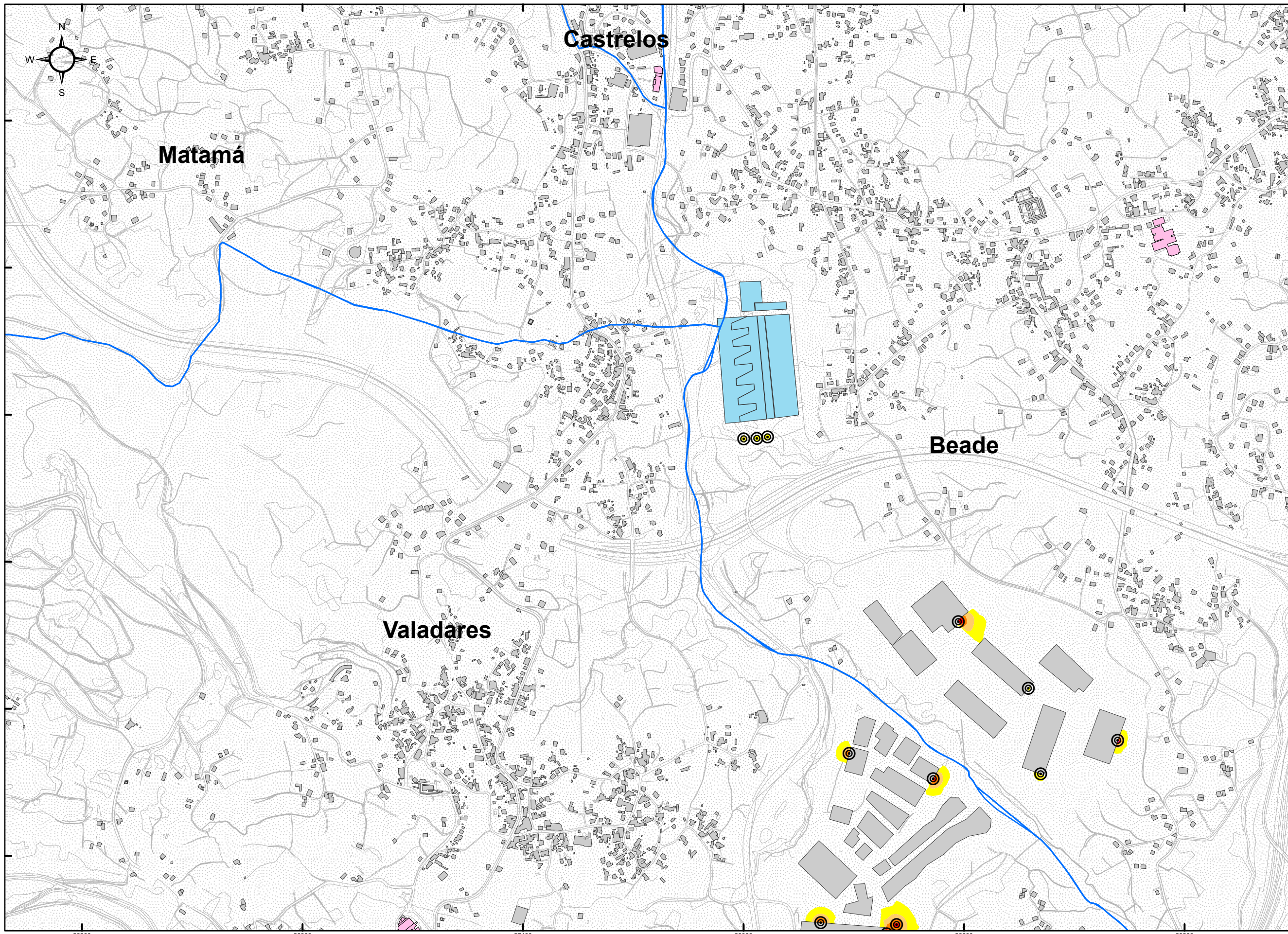


ESCALA 1:10.000

SISTEMA REF.: ETRS 1989 UTM 30N
 PLANO ID.: Ag_GAL_Vigo_I_Lden
 SECCIÓN Nº: D1

TÍTULO DEL PLANO:

**NIVELES DE RUIDO EN PERIODO
GLOBAL DÍA-TARDE-NOCHE (24h)
DEBIDOS A LA ACTIVIDAD INDUSTRIAL**



PARROQUIAS
 VIARIO GENERAL

CENTROS SANITARIOS
 CENTROS DOCENTES
 EDIFICIOS
 BARRERAS ACÚSTICAS

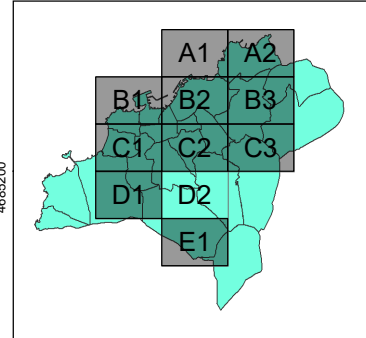
INDUSTRIA FOCO
 INDUSTRIA LÍNEA

NIVEL DE RUIDO

Lden (dBA)

- 55 - 60
- 60 - 65
- 65 - 70
- 70 - 75
- > 75

CONCELLO DE VIGO
EN SECCIONES 1:10.000



RESPONSABLES DEL EQUIPO TÉCNICO

DIRECTOR DE CALIDAD

 Manuel A. Sobreira Seoane
 Dr. Ing. Telecomunicación
 Universidade de Vigo

DIRECTOR TÉCNICO

 Pablo Gómez Pérez
 Ing. Telecomunicación

 Centro de Acústica e Servizos de Telecomunicación, S.L.

**MAPA ESTRATÉGICO DE RUIDO
DE LA AGLOMERACIÓN DE VIGO**

AÑO 2017 (FASE 3ª)

**CONCELLO
DE VIGO**

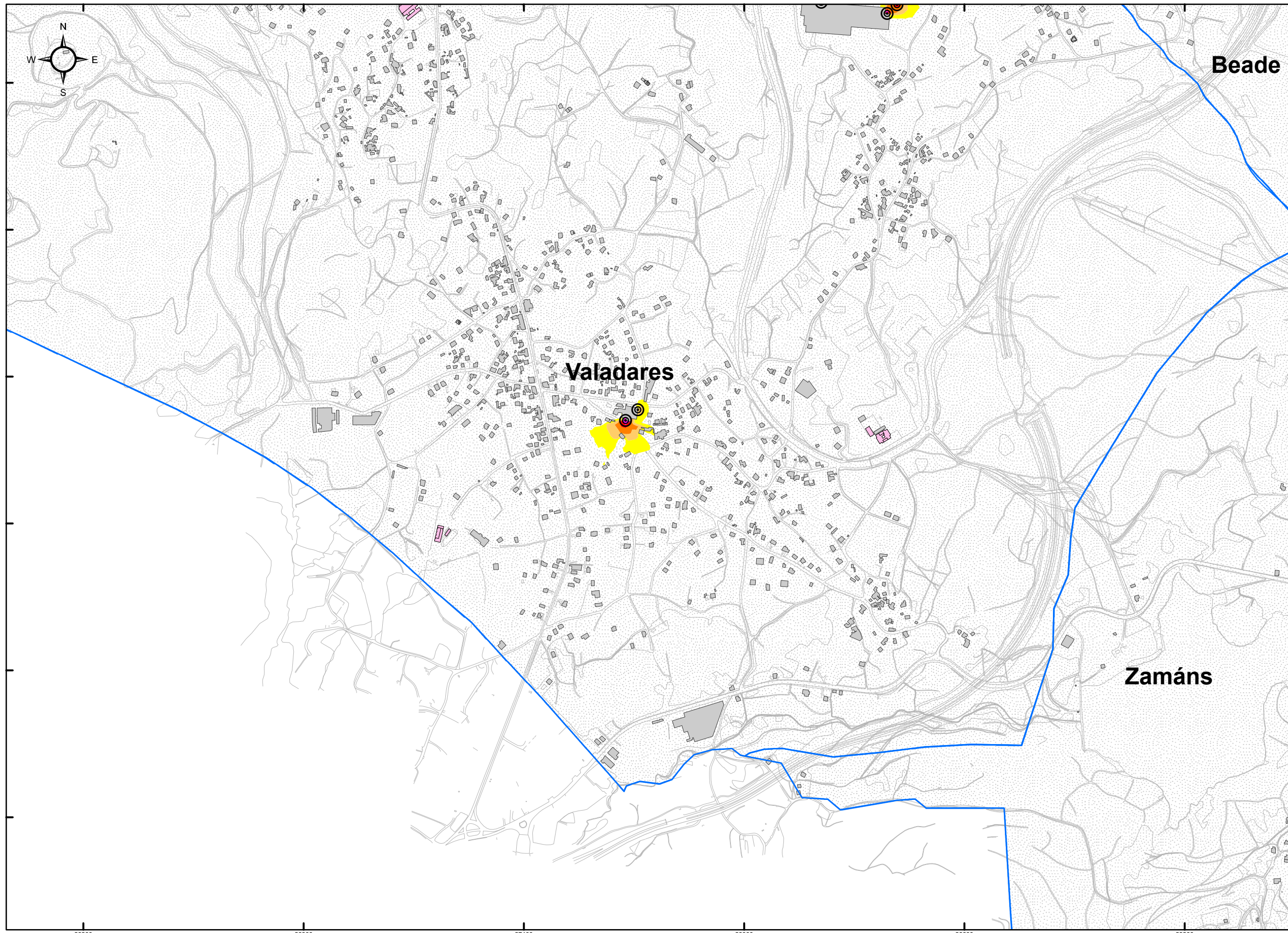


ESCALA 1:10.000

SISTEMA REF.: ETRS 1989 UTM 30N
 PLANO ID.: Ag_GAL_Vigo_I_Lden
 SECCIÓN N°: D2

TÍTULO DEL PLANO:

**NIVELES DE RUIDO EN PERIODO
GLOBAL DÍA-TARDE-NOCHE (24h)
DEBIDOS A LA ACTIVIDAD INDUSTRIAL**



PARROQUIAS
 VIARIO GENERAL

CENTROS SANITARIOS
 CENTROS DOCENTES
 EDIFICIOS
 BARRERAS ACÚSTICAS

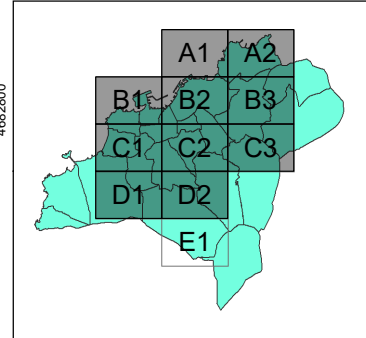
INDUSTRIA FOCO
 INDUSTRIA LÍNEA

NIVEL DE RUIDO

Lden (dBA)

- 55 - 60
- 60 - 65
- 65 - 70
- 70 - 75
- > 75

CONCELLO DE VIGO
 EN SECCIONES 1:10.000



RESPONSABLES DEL EQUIPO TÉCNICO

DIRECTOR DE CALIDAD
 Manuel A. Sobreira Seoane
 Dr. Ing. Telecomunicación
 Universidade de Vigo

DIRECTOR TÉCNICO
 Pablo Gómez Pérez
 Ing. Telecomunicación
 sonen
 Centro de Acústica e Servizos de Telecomunicación, S.L.

**MAPA ESTRATÉGICO DE RUIDO
 DE LA AGLOMERACIÓN DE VIGO**

AÑO 2017 (FASE 3ª)

**CONCELLO
 DE VIGO**



ESCALA 1:10.000

0 62,5 125 250 375 500 Metros

SISTEMA REF.: ETRS 1989 UTM 30N

PLANO ID.: Ag_GAL_Vigo_I_Lden

SECCIÓN Nº: E1

TÍTULO DEL PLANO:

**NIVELES DE RUIDO EN PERIODO
 GLOBAL DÍA-TARDE-NOCHE (24h)
 DEBIDOS A LA ACTIVIDAD INDUSTRIAL**